

**ОБЩЕСТВО С ОГРАНИЧЕННОЙ ОТВЕТСТВЕННОСТЬЮ  
«ВОЛОГОДСКАЯ ПРОЕКТНО-СТРОИТЕЛЬНАЯ КОМПАНИЯ»  
(ООО «ВПСК»)**



160004, г. Вологда, ул. Гагарина, д.2А, кор.4, оф.12, т/ф.(8172)75-74-84;  
E-mail: info\_vpsk@mail.ru; ИНН 3525294420, КПП 352501001,  
р/счет №40702810212000006562 в Вологодском отделении №8638  
Северного Банка ОАО Сбербанка России 8638/09003

**Архангельский филиал ПАО «МРСК Северо-Запада»  
ПО «Архангельские электрические сети»**

**ДОКУМЕНТАЦИЯ ПО ПЛАНИРОВКЕ ТЕРРИТОРИИ ПО ОБЪЕКТУ:**

**«Реконструкция ВЛ-110 кВ «Архангельск-1, 2» в Приморском районе**

**Архангельской области в объеме освобождения земельного участка от объекта электроэнергетики (ООО «Автомобили», № 07-1095/18 от 20.02.2019) (1,86 км)»**

**(ИП 000-11-1-01.12-2272); «Реконструкция ВЛ-35 кВ «Заостровье» в Приморском**

**районе Архангельской области в объеме освобождения земельного участка от объекта электроэнергетики (ООО «Автомобили», № 07-1095/18 от 20.02.2019) (0,79 км)»**

**(ИП 000-11-1-01.21-2170); «Реконструкция ВЛ-35 кВ «Цигломень-1» в Приморском**

**районе Архангельской области в объеме освобождения земельного участка от объекта электроэнергетики (ООО «Автомобили», № 07-1095/18 от 20.02.2019) (0,850 км)»**

**(ИП 000-11-1-01.21-2171); «Реконструкция ВЛ-35 кВ «Цигломень-2» в Приморском**

**районе Архангельской области в объеме освобождения земельного участка от объекта электроэнергетики (ООО «Автомобили», № 07-1095/18 от 20.02.2019) с установкой**

**дополнительной опоры в пролете опор №№ 40–41 (1 шт.)» (ИП 000-11-1-01.21-2172)**

**ПРОЕКТ МЕЖЕВАНИЯ ТЕРРИТОРИИ**

**ТОМ 3**

**ОБЩЕСТВО С ОГРАНИЧЕННОЙ ОТВЕТСТВЕННОСТЬЮ  
«ВОЛОГОДСКАЯ ПРОЕКТНО-СТРОИТЕЛЬНАЯ КОМПАНИЯ»  
(ООО «ВПСК»)**



**ВПСК**

160004, г. Вологда, ул. Гагарина, д.2А, кор.4, оф.12, т/ф.(8172)75-74-84;  
E-mail: info\_vpsk@mail.ru; ИНН 3525294420, КПП 352501001,  
р/счет №40702810212000006562 в Вологодском отделении №8638  
Северного Банка ОАО Сбербанка России 8638/09003

**ДОКУМЕНТАЦИЯ ПО ПЛАНИРОВКЕ ТЕРРИТОРИИ ПО ОБЪЕКТУ:**

**«Реконструкция ВЛ-110 кВ «Архангельск-1, 2» в Приморском районе  
Архангельской области в объеме освобождения земельного участка от объекта  
электроэнергетики (ООО «Автодороги», № 07-1095/18 от 20.02.2019) (1,86 км)»  
(ИП 000-11-1-01.12-2272); «Реконструкция ВЛ-35 кВ «Заостровье» в Приморском  
районе Архангельской области в объеме освобождения земельного участка от объекта  
электроэнергетики (ООО «Автодороги», № 07-1095/18 от 20.02.2019) (0,79 км)»  
(ИП 000-11-1-01.21-2170); «Реконструкция ВЛ-35 кВ «Цигломень-1» в  
Приморском районе Архангельской области в объеме освобождения земельного  
участка от объекта электроэнергетики (ООО «Автодороги», № 07-1095/18 от 20.02.2019)  
(0,850 км)» (ИП 000-11-1-01.21-2171); «Реконструкция ВЛ-35 кВ «Цигломень-2»  
в Приморском районе Архангельской области в объеме освобождения земельного  
участка от объекта электроэнергетики (ООО «Автодороги», № 07-1095/18 от 20.02.2019)  
с установкой дополнительной опоры в пролете опор №№ 40–41 (1 шт.)»  
(ИП 000-11-1-01.21-2172)**

**ПРОЕКТ МЕЖЕВАНИЯ ТЕРРИТОРИИ**

ТОМ 3

Генеральный директор



*В.С. Бушковский*  
В.С. Бушковский

Главный инженер проекта

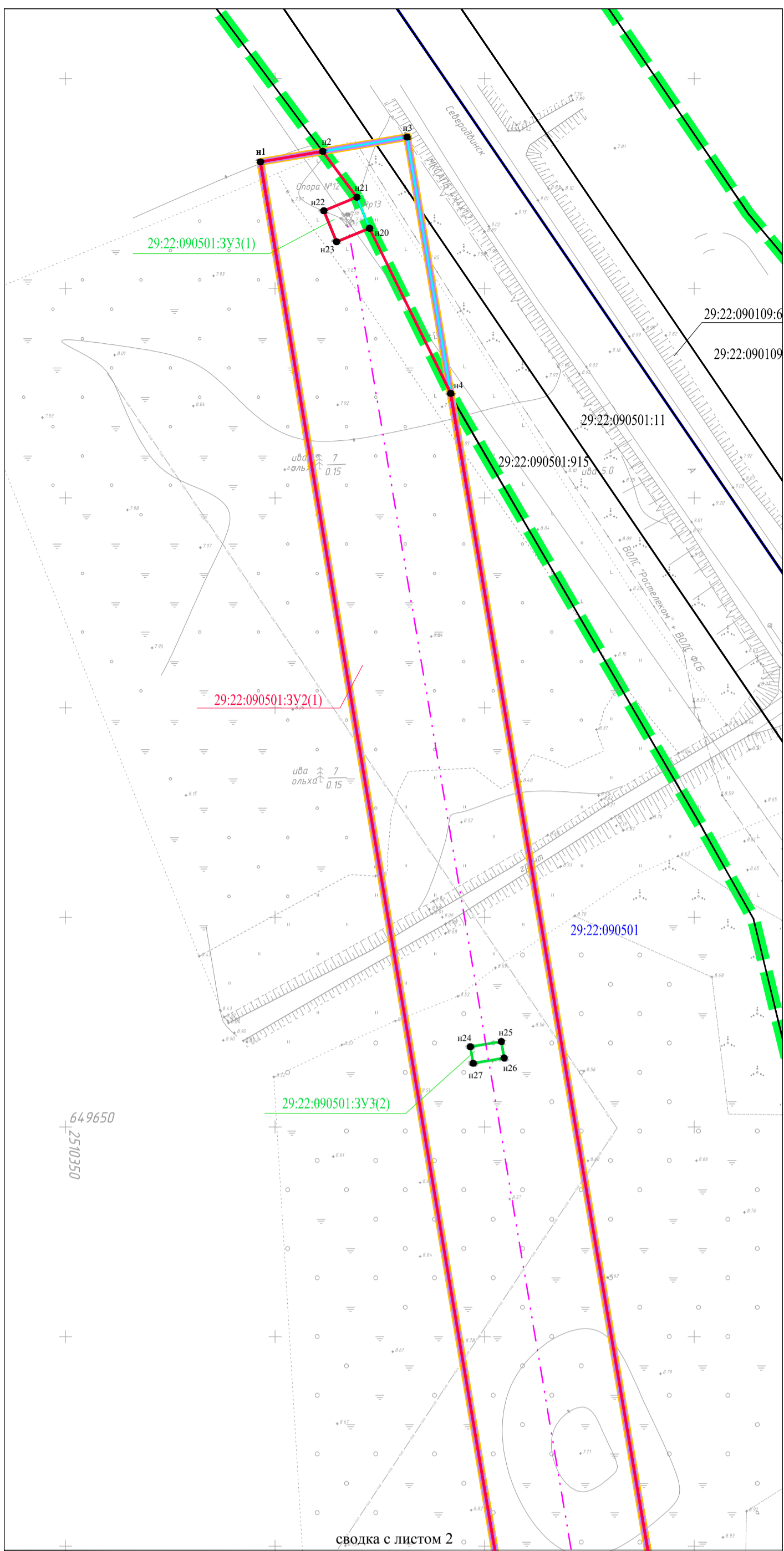
*Е.Ю. Коканов*  
Е.Ю. Коканов

Е.Ю. Коканов

2019

№	Наименование	Стр.
	<b>Раздел 5. "Проект межевания территории. Графическая часть":</b>	
5.1	Чертеж межевания территории	10
	<b>Раздел 6. "Проект межевания территории. Текстовая часть":</b>	
6	Введение	13
6.1	Перечень и сведения о площади образуемых земельных участков, в том числе возможные способы их образования, вид разрешенного использования образуемых земельных участков	15
	Ведомость исходных земельных участков, по территории которых планируется проводить работы по строительству и реконструкции проектируемого линейного объекта.	16
	Ведомость формируемых земельных участков (частей ) для строительства и реконструкции проектируемого линейного объекта (временный отвод).	18
	Ведомость формируемых земельных участков для эксплуатации проектируемого линейного объекта (постоянный отвод)	20
6.2	<b>Сведения о границах территории, в отношении которой утвержден проект межевания</b>	23
	Координаты характерных точек границах территории, в отношении которой утвержден проект межевания в системе координат МСК-29.	23
	Координаты характерных точек формируемых земельных участков (частей ) для строительства и реконструкции проектируемого линейного объекта (временный отвод) в системе координат МСК-29.	27
	Координаты характерных точек формируемых земельных участков для эксплуатации проектируемого линейного объекта (постоянный отвод) в системе координат МСК-29.	40
6.3	Перечень и сведения о площади образуемых земельных участков, которые будут отнесены к территориям общего пользования или имуществу общего пользования, в том числе в отношении которых предполагаются резервирование и (или) изъятие для государственных или муниципальных нужд.	43
6.4	<b>Предложения по установлению публичного сервитута.</b>	43
	Ведомость формируемого публичного сервитута, устанавливаемого для переустройства и эксплуатации ВЛ в границах полосы отвода автомобильной дороги	44
	Координаты характерных точек формируемых границ публичного сервитута, устанавливаемого для переустройства и эксплуатации ВЛ в границах полосы отвода автомобильной дороги в системе координат	45
	Координаты характерных точек земельных участков (частей земельного участка), необходимых для размещения проектируемого объекта в границах подлежащих установлению придорожных полос автомобильной дороги, в системе МСК-29.	48
	<b>Раздел 7. "Материалы по обоснованию проект межевания".</b>	
7.1	Чертеж материалов по обоснованию проекта межевания	57

## **Раздел 5. "Проект межевания территории. Графическая часть".**



сводка с листом 2

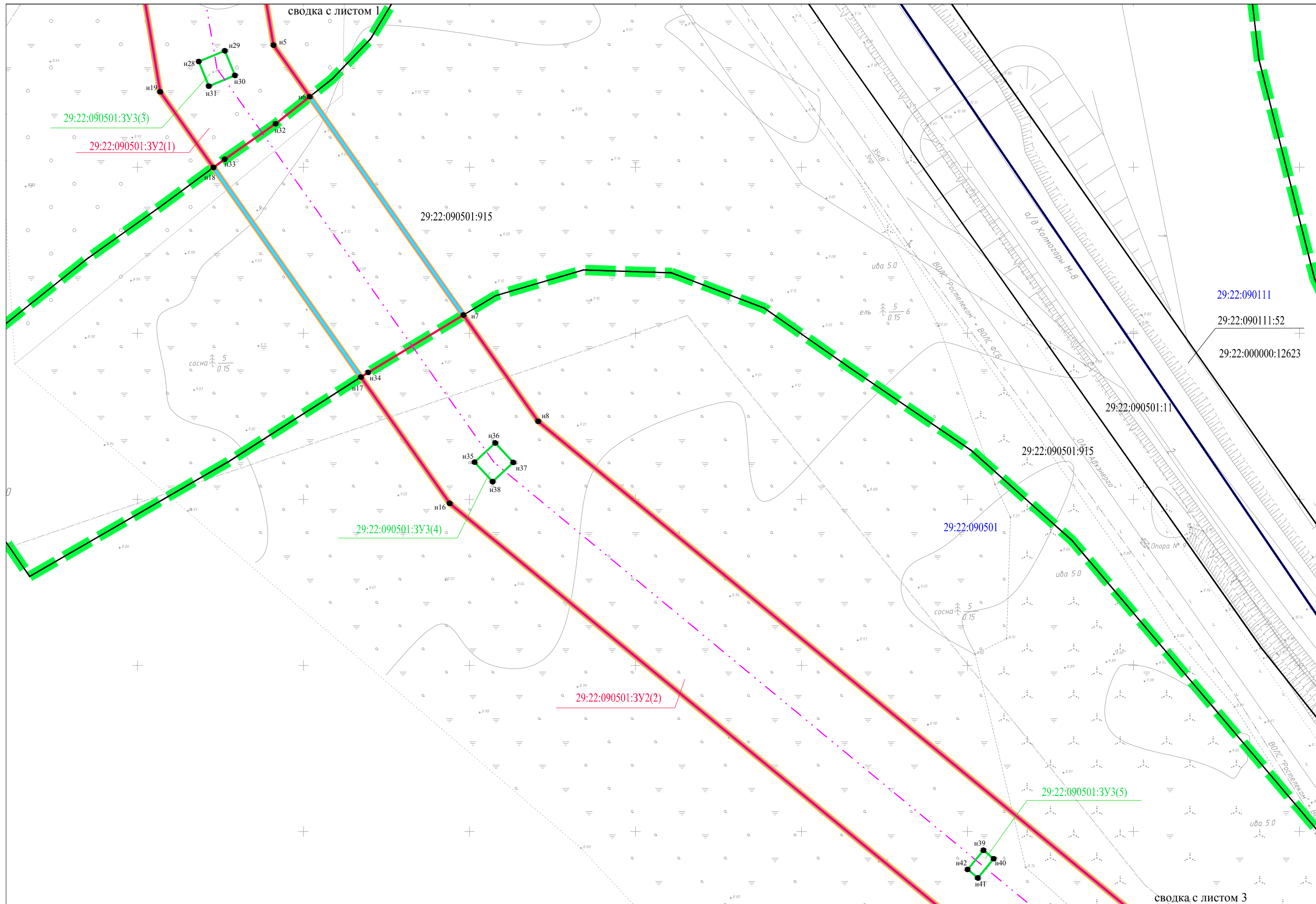
**Условные обозначения:**

- - - - - -ось проектируемой ВЛ 35 кВ;
- - - - - -ось проектируемой ВЛ 110 кВ;
- граница территории, в отношении которой утвержден проект межевания;
- границы планируемых элементов планировочной структуры;
- границы земельных участков (частей земельных участков), сервитутов на период реконструкции проектируемого объекта\* (временный отвод);
- 29:22:090501:3У3  
29:16:200501:1156/чзу1(1) -условный номер образуемого земельного участка на период реконструкции проектируемого объекта\* (временный отвод);
- границы земельных участков для эксплуатации проектируемого объекта\* (постоянный отвод);
- 29:16:200501:1156/чзу3  
29:16:200401:3У8 -условный номер образуемых частей земельных участков для эксплуатации проектируемого объекта\* (постоянный отвод);
- н1 ● - характеристическая точка границы, сведения о которой позволяют однозначно определить ее положение на местности;
- границы устанавливаемого публичного сервитута в полосе отвода автомобильной автодороги;
- 29:22:090501:800 -кадастровые номера земельных участков, сведения о которых содержатся в ГКН;
- границы земельных участков, сведения о которых содержатся в ГКН;
- 29:22:090501 -номер кадастрового квартала, сведения о котором содержатся в ГКН;
- границы кадастрового квартала, сведения о котором содержатся в ГКН;
- границы муниципальных образований, населенных пунктов, сведения о которых содержатся в ГКН.
- границы проектируемой полосы отвода автомобильной дороги;
- 29:16:000000:5078:3У1 -условный номер и границы земельных участков, образующих устанавливаемую полосу отвода автомобильной дороги, в соответствии с утвержденной документацией по планировке территории (резолюцией Федерального дорожного агентства от 06.12.2018 г. № и 4345-р (в редакции распоряжения от 01.04.2020 г. № 1210-р).

Проектируемый объект\*-«Реконструкция ВЛ-110 кВ «Архангельск-1, 2» в Приморском районе Архангельской области в объеме освобождения земельного участка от объекта электроэнергетики (ООО «Автодороги», № 07-1095/18 от 20.02.2019) (1,86 км)» (ИП 000-11-1-01.12-2272); «Реконструкция ВЛ-35 кВ «Заостровье» в Приморском районе Архангельской области в объеме освобождения земельного участка от объекта электроэнергетики (ООО «Автодороги», № 07-1095/18 от 20.02.2019) (0,79 км)» (ИП 000-11-1-01.21-2170); «Реконструкция ВЛ-35 кВ «Цигломень-1» в Приморском районе Архангельской области в объеме освобождения земельного участка от объекта электроэнергетики (ООО «Автодороги», № 07-1095/18 от 20.02.2019) (0,850 км)» (ИП 000-11-1-01.21-2171); «Реконструкция ВЛ-35 кВ «Цигломень-2» в Приморском районе Архангельской области в объеме освобождения земельного участка от объекта электроэнергетики (ООО «Автодороги», № 07-1095/18 от 20.02.2019) с установкой дополнительной опоры в пролете опор №40-41 (1 шт.)» (ИП 000-11-1-01.21-2172)

**Проект межевания территории (Основная часть)**

Изм.	Кол. уч.	Лист	№ док.	Подпись	Дата	Статус	Лист	Листов	
						ПАО «МРСК Северо-Запада»	Статия	Лист	Листов
							П	1	8
						Чертеж межевания территории Масштаб 1:1000.	ООО "ВПСК" 2020 г.		
ГИП		Коканов		<i>Коканов</i>	02.2020				
Разраб.		Скорюкова		<i>Скорюкова</i>	02.2020				
Проверил		Коканов		<i>Коканов</i>	02.2020				
Н.контр.		Коканов		<i>Коканов</i>	02.2020				

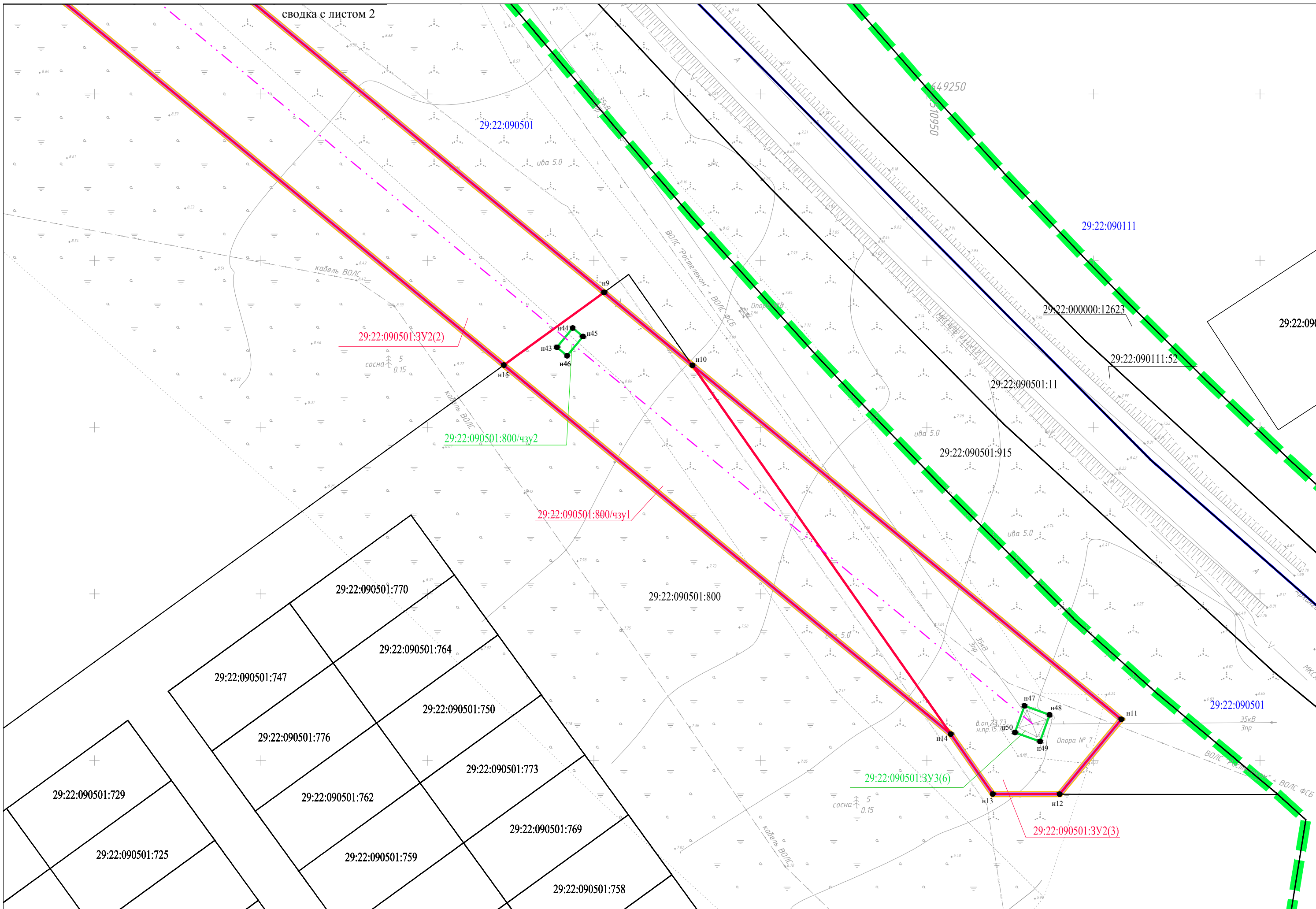


сводка с листом 1

сводка с листом 3

Изм.	Кол.уч.	Лист	№ док.	Подп.	Дата

Чертеж межевания территории  
Масштаб 1:1000.

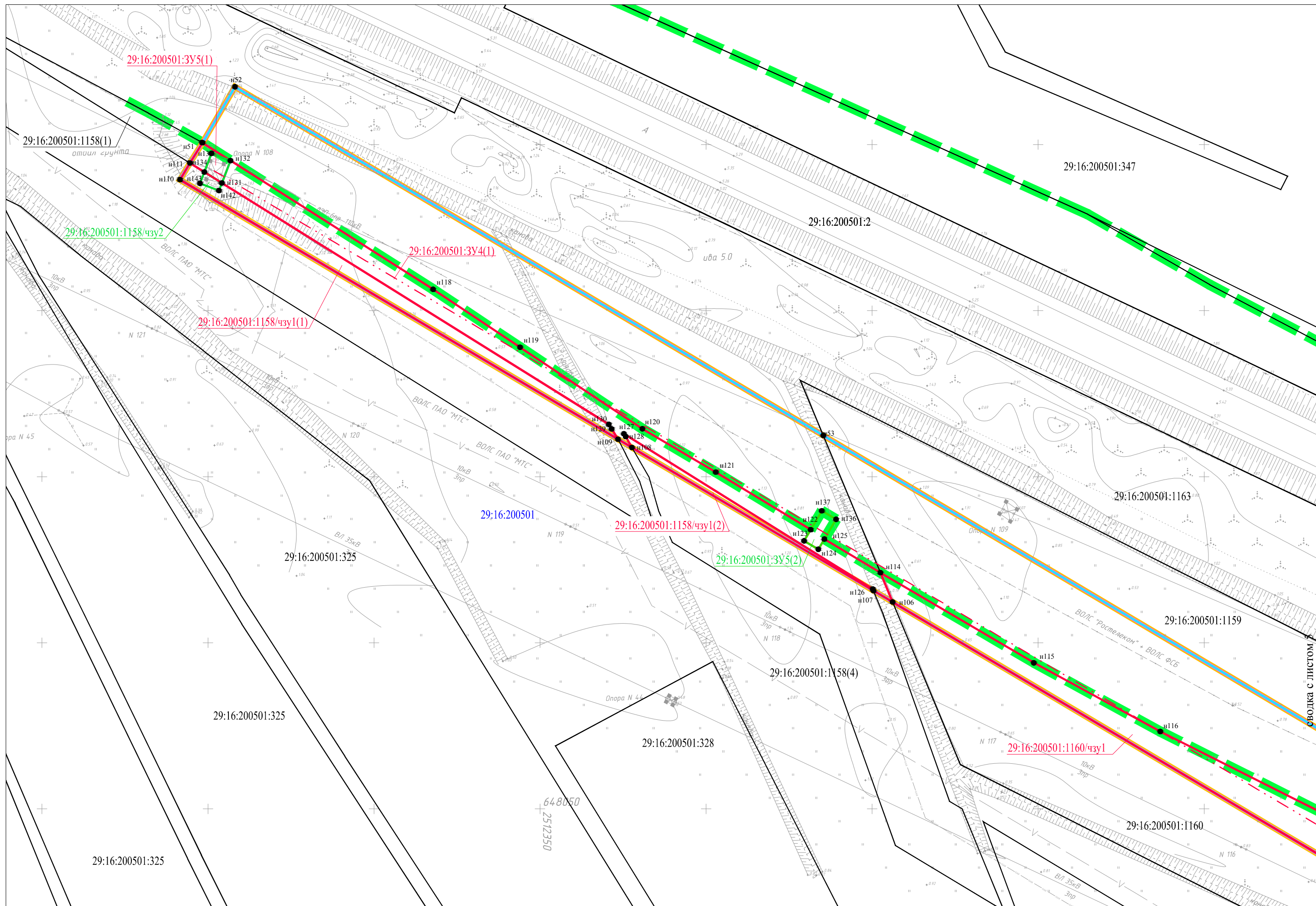


90501:723

29:22:090501:766

Изм.	Кол.уч.	Лист	№ док.	Подп.	Дата

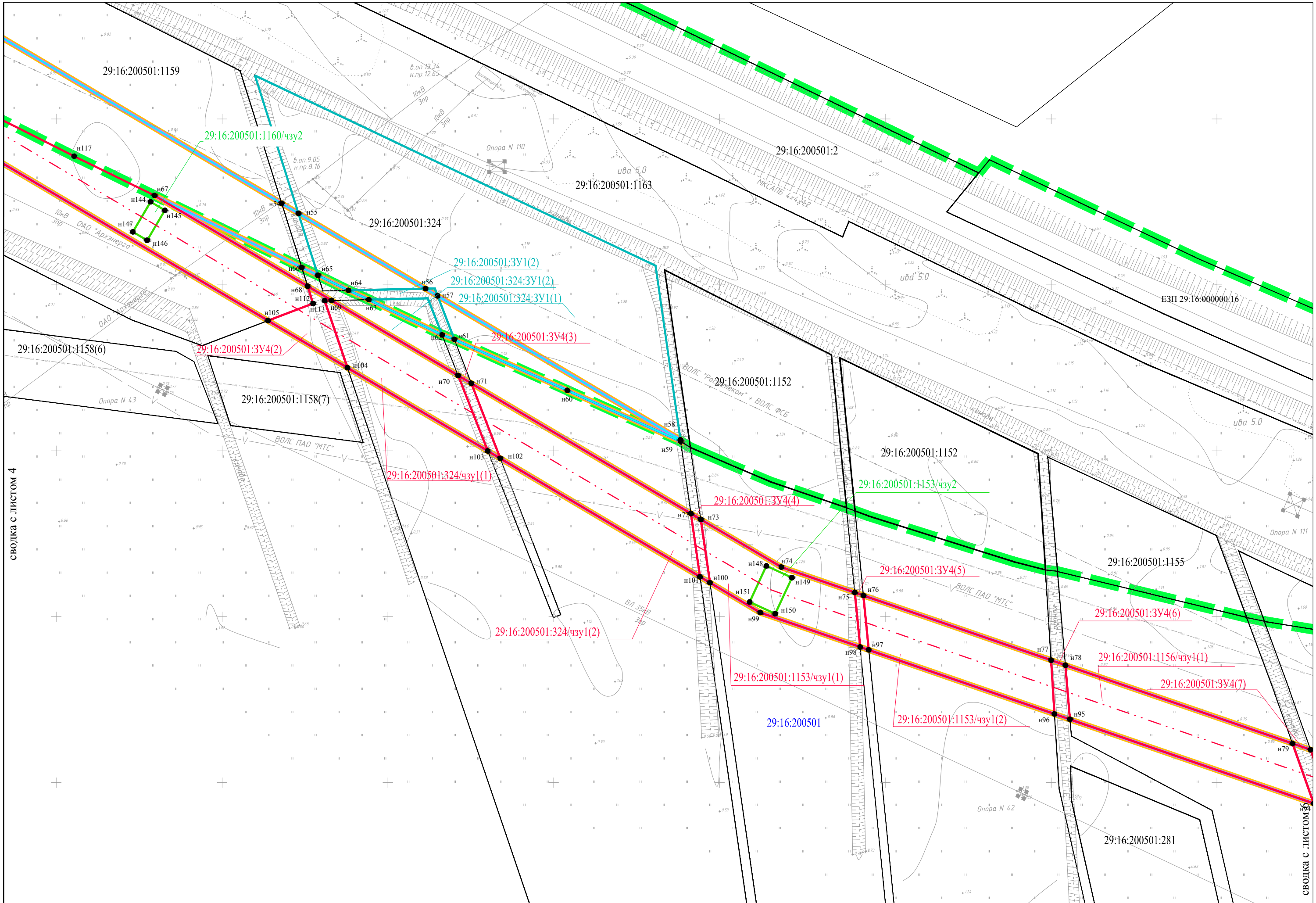
Чертеж межевания территории  
Масштаб 1:1000.



Изм.	Кол.уч.	Лист	№ док.	Подп.	Дата

Чертеж межевания территории  
Масштаб 1:1000.

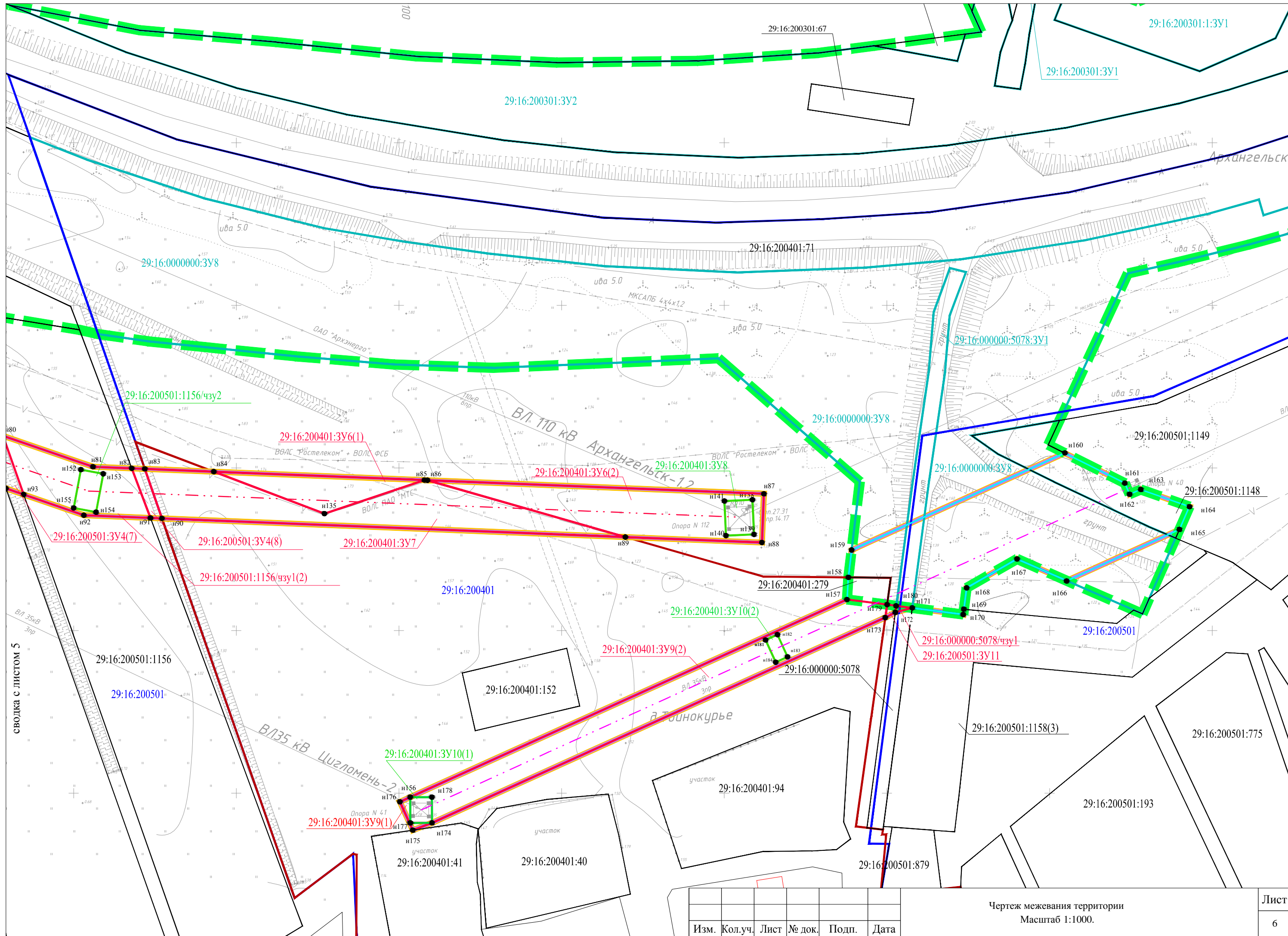




СВОДКА С ЛИСТОМ 4

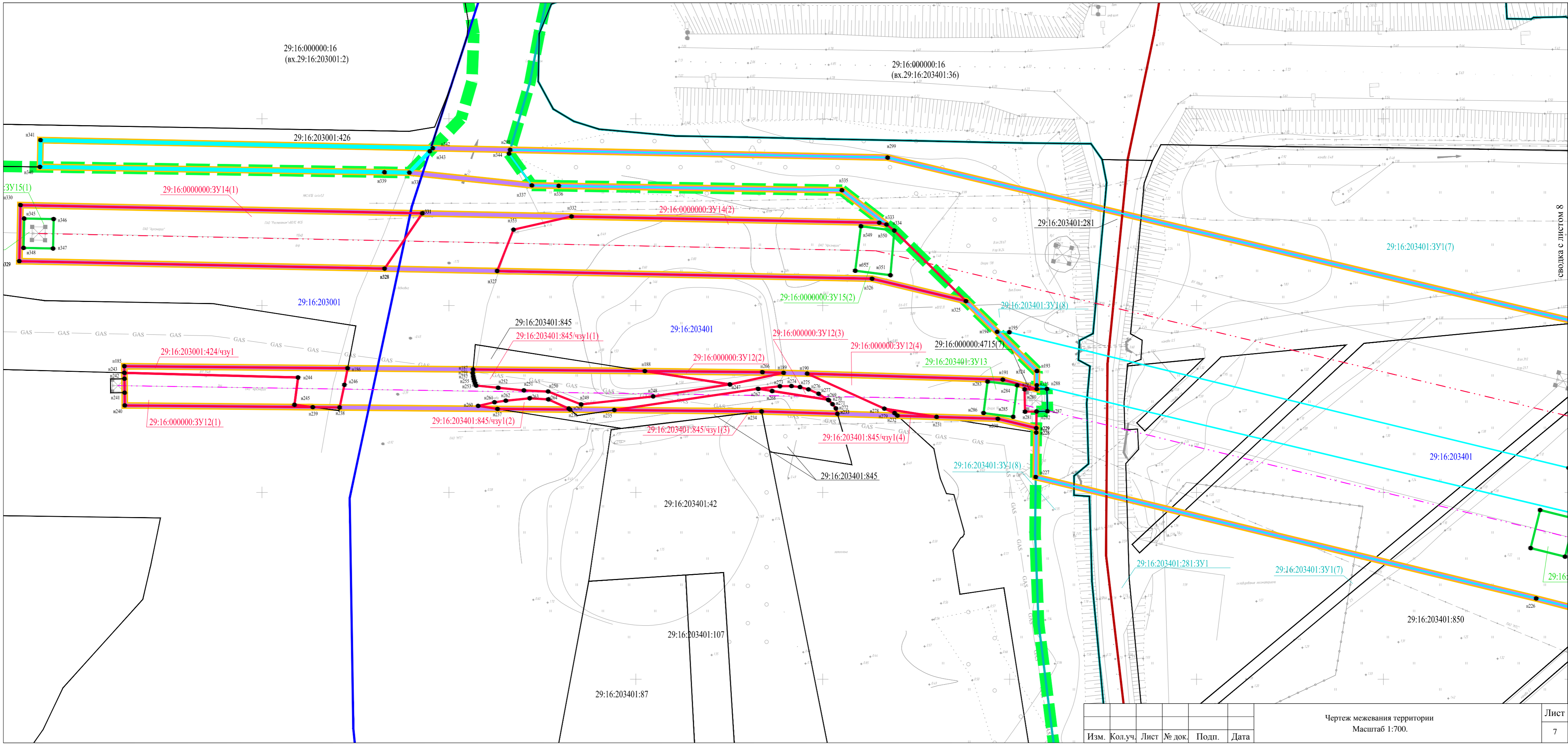
СВОДКА С ЛИСТОМ 5

Изм.	Кол.уч.	Лист	№ док.	Подп.	Дата	Чертеж межевания территории Масштаб 1:1000.	Лист 5



Изм.	Кол.уч.	Лист	№ док.	Подп.	Дата

Чертеж межевания территории  
Масштаб 1:1000.



29:16:000000:16  
(вх.29:16:203001:2)

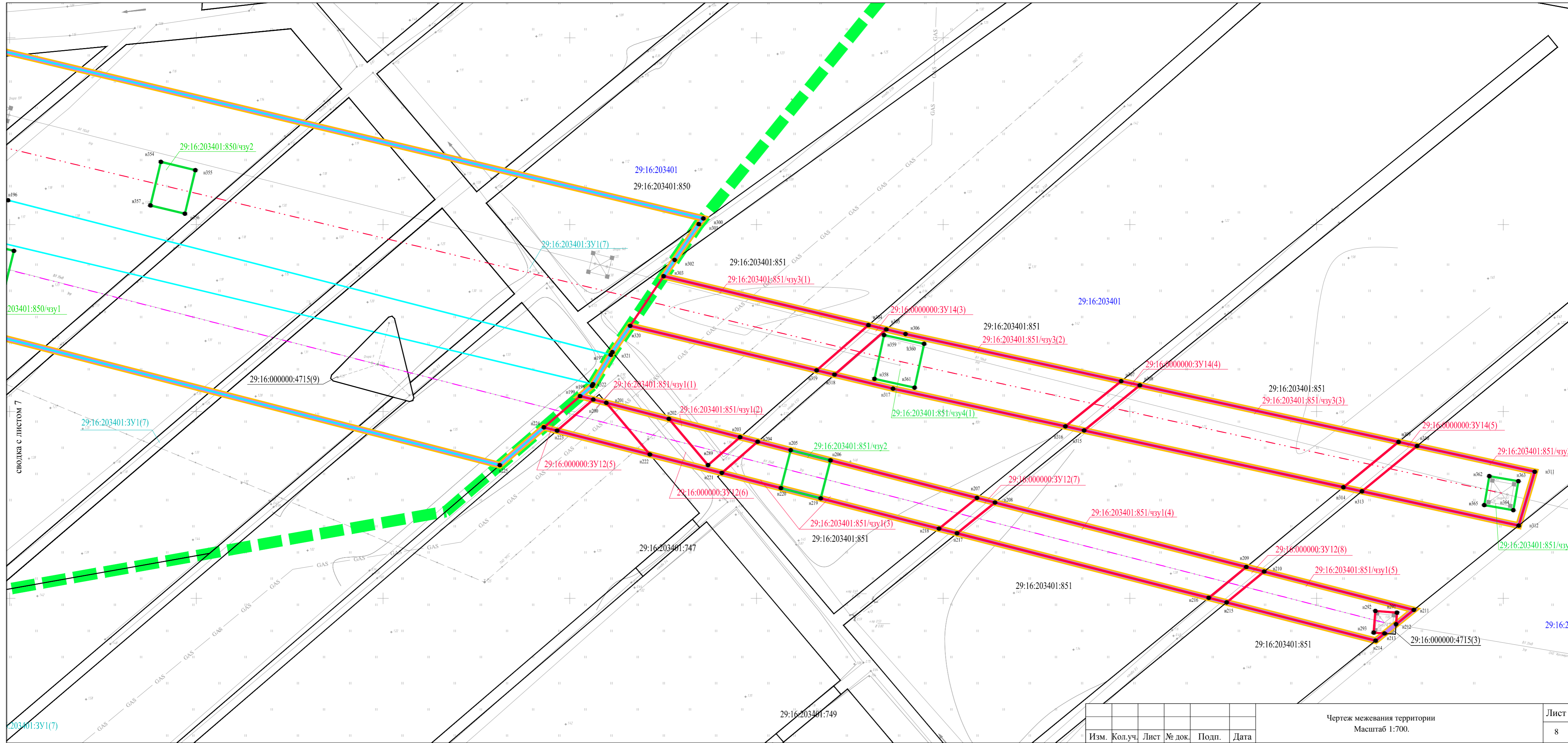
29:16:000000:16  
(вх.29:16:203401:36)

СВОДКА С ЛИСТОМ 8

Изм.	Кол.уч.	Лист	№ док.	Подп.	Дата

Чертеж межевания территории  
Масштаб 1:700.

Лист  
7



СВОДКА С ЛИСТОМ 7

Изм.	Кол.уч.	Лист	№ док.	Подп.	Дата	Чертеж межевания территории Масштаб 1:700.	Лист
							8

## **Раздел 6. "Проект межевания территории. Текстовая часть"**

## ВВЕДЕНИЕ

Проект межевания территории линейного объекта «Реконструкция ВЛ-110 кВ «Архангельск-1, 2» в Приморском районе Архангельской области в объеме освобождения земельного участка от объекта электроэнергетики (ООО «Автодороги», № 07-1095/18 от 20.02.2019) (1,86 км)» (ИП 000-11-1-01.12-2272); «Реконструкция ВЛ-35 кВ «Заостровье» в Приморском районе Архангельской области в объеме освобождения земельного участка от объекта электроэнергетики (ООО «Автодороги», № 07-1095/18 от 20.02.2019) (0,79 км)» (ИП 000-11-1-01.21-2170); «Реконструкция ВЛ-35 кВ «Цигломень-1» в Приморском районе Архангельской области в объеме освобождения земельного участка от объекта электроэнергетики (ООО «Автодороги», № 07-1095/18 от 20.02.2019) (0,850 км)» (ИП 000-11-1-01.21-2171); «Реконструкция ВЛ-35 кВ «Цигломень-2» в Приморском районе Архангельской области в объеме освобождения земельного участка от объекта электроэнергетики (ООО «Автодороги», № 07-1095/18 от 20.02.2019) с установкой дополнительной опоры в пролете опор №№ 40–41 (1 шт.)» (ИП 000-11-1-01.21-2172) (далее по тексту проектируемый линейный объект) выполнен на основании Решения ПО "Архангельские электрические сети" Архангельского филиала ПАО МРСК Северо-Запада" № 08-21/2403 от 16.03.2020 г. "О разработке документации по планировке территории линейного объекта", технического задания на выполнение инженерных изысканий, разработку проектной и рабочей документации «Реконструкция ВЛ-110 кВ «Архангельск-1, 2» в Приморском районе Архангельской области в объеме освобождения земельного участка от объекта электроэнергетики (ООО «Автодороги», № 07-1095/18 от 20.02.2019) (1,86 км)» (ИП 000-11-1-01.12-2272); «Реконструкция ВЛ-35 кВ «Заостровье» в Приморском районе Архангельской области в объеме освобождения земельного участка от объекта электроэнергетики (ООО «Автодороги», № 07-1095/18 от 20.02.2019) (0,79 км)» (ИП 000-11-1-01.21-2170); «Реконструкция ВЛ-35 кВ «Цигломень-1» в Приморском районе Архангельской области в объеме освобождения земельного участка от объекта электроэнергетики (ООО «Автодороги», № 07-1095/18 от 20.02.2019) (0,850 км)» (ИП 000-11-1-01.21-2171); «Реконструкция ВЛ-35 кВ «Цигломень-2» в Приморском

районе Архангельской области в объеме освобождения земельного участка от объекта электроэнергетики (ООО «Автомобильные дороги», № 07-1095/18 от 20.02.2019) с установкой дополнительной опоры в пролете опор №№ 40–41 (1 шт.)» (ИП 000-11-1-01.21-2172) и сведениями государственного земельного кадастра.

Подготовка проекта межевания территории линейного объекта выполнена с учетом материалов и результатов инженерных изысканий выполненных ООО "ВПСК" в 2019 году, в системе координат МСК-29.

Подготовка проекта межевания территории осуществляется для определения местоположения границ образуемых частей земельных участков, границ публичных сервитутов, предназначенных для реконструкции проектируемого линейного объекта.

Сформированные границы земельных участков (частей земельных участков) позволяют обеспечить необходимые требования по реконструкции ЛЭП 110 кВ и 35 кВ в условиях сложившейся планировочной системы территории проектирования.

Размеры земельных участков (частей) определены в соответствии с Федеральным законом от 08.11.2007 N 257-ФЗ (ред. от 01.03.2020 г.) "Об автомобильных дорогах и о дорожной деятельности в Российской Федерации и о внесении изменений в отдельные законодательные акты Российской Федерации", Постановления Правительства РФ от 24 февраля 2009 г. N 160 "О порядке установления охранных зон объектов электросетевого хозяйства и особых условий использования земельных участков (редакция от 21.12.2018 г., расположенных в границах таких зон", Постановлением Правительства РФ № 486 от 11.08.2003г. «Об утверждении Правил определения размеров земельных участков для размещения воздушных линий электропередачи и опор линий связи, обслуживающих электрические сети», Нормами отвода земель для электрических сетей напряжением 0,38 - 750 кВ. N 14278ТМ-Т1", утвержденных Минтопэнерго 20.05.1994г..

В рамках данного проекта не планируется образование земельных участков которые будут отнесены к территориям общего пользования или имуществу общего пользования, в том числе в отношении которых предполагаются резервирование и (или) изъятие для государственных или муниципальных нужд.

Так как территории общего пользования, в отношении которых устанавливаются красные линии, в границах территории, на которую разрабатывается проект межевания отсутствуют, в связи с этим красные линии не устанавливаются.

Границы планируемых элементов планировочной структуры определены в соответствии с п.7 Приказа Минстроя России от 25.04.2017 N 738/пр "Об утверждении видов элементов планировочной структуры".

### **6.1 Перечень и сведения о площади образуемых земельных участков, в том числе возможные способы их образования, вид разрешенного использования образуемых земельных участков.**

Проектируемые земельные участки (части) на период реконструкции линейного объекта (временный отвод) и для эксплуатации линейного объекта (постоянный отвод) расположены на территории Архангельской области, г.Архангельск, муниципального образования "Заостровское", муниципальное образование "Лисестровское" Приморского района, в границах кадастровых кварталов 29:22:050901, 29:16:200501, 29:16:200401, 29:16:203001, 29:16:203401.

В соответствии с Федеральным законом от 24 июля 2007 г. № 221-ФЗ «О государственном кадастре недвижимости» проект межевания является основанием для подготовки межевого плана и, соответственно, государственного кадастрового учета частей земельных участков.

Проектом межевания определяются площади и границы земельных участков (частей земельных участков) для реконструкции проектируемого линейного объекта на незастроенной территории.



**Таблица № 1 - Ведомость исходных земельных участков, по территории которых планируется проводить работы по строительству и реконструкции проектируемого линейного объекта.**

№ п/п	Кадастровый номер земельного участка	Категория земель	Адрес земельного участка	Вид разрешенного использования	Площадь (кв.м)	Правообладатель	Вид права
1	2	3	4	5	6	7	8
1	29:22:090501:800	Земли населённых пунктов	Архангельская область, г. Архангельск, Цигломенский территориальный округ, по ул. Боры	Для размещения линейного объекта в целях обеспечения транспортной инфраструктурой земельных участков, предоставляемых многодетным семьям	104012	Муниципальное образование "Город Архангельск"	собственность
2	29:16:200501:1158	Земли с/х назначения*	Для сельскохозяйственного производства	Архангельская обл., Приморский р-н, западнее населенного пункта Большое Тойнокурье	19312	А.И. Дрочнева, Е.А. Толоконцев	Долевая собственность,
3	29:16:200501:1153	Земли с/х назначения*	Для сельскохозяйственного производства	Российская Федерация, Архангельская обл, Приморский р-н, МО "Заостровское"	35405	ООО "КомСервис"	Собственность
4	29:16:200501:1156	Земли с/х назначения*	Для сельскохозяйственного производства	Российская Федерация, Архангельская обл, Приморский р-н, МО "Заостровское"	17987	ООО "КомСервис"	Собственность
5	29:16:200501:1148	Земли с/х назначения*	Для сельскохозяйственного производства	Российская Федерация, Архангельская область, Приморский район, муниципальное образование "Заостровское"	652	Сараев И.О.	Собственность

№ п/п	Кадастровый номер земельного участка	Категория земель	Адрес земельного участка	Вид разрешенного использования	Площадь (кв.м)	Правообладатель	Вид права
1	2	3	4	5	6	7	8
6	29:16:203001:424	Земли с/х назначения*	Архангельская область, Приморский р-н, Муниципальное образование "Заостровское"	Трубопроводный транспорт	10690	-	-
7	29:16:203401:845	Земли с/х назначения*	Архангельская область, Приморский район, муниципальное образование "Заостровское"	трубопроводный транспорт	5870	-	-
8	29:16:203401:281	Земли промышленн ости**	Архангельская обл., р-н Приморский, МО "Заостровское"	Для эксплуатации автомобильной дороги; Подъезд к дер. Левковка от автомобильной дороги; Подъезд к г. Северодвинск;	13428	Государственное казенное учреждение Архангельской области "Дорожное агентство "Архангельскавтодор "	Постоянное (бессрочное) пользование
9	29:16:203401:851	Земли с/х назначения*	Архангельская область, Приморский район	Для сельскохозяйственного производства	4152340	ООО "Агропромышленная компания "Любовская"	Собственность

**Таблица 2 – Ведомость формируемых земельных участков (частей ) для строительства и реконструкции проектируемого линейного объекта (временный отвод) в системе координат МСК-29.**

№ п/п	Условный номер образуемого земельного участка (части)	Категория земель исходного земельного участка	Площадь образуемого земельного участка ( части), (кв.м)	Разрешенное использование земельного участка/ Характеристика части	Вид планируемого права/ вид обременения
1	2	3	4	5	6
<b>ВЛ 35 кВ "Цигломень-1"</b>					
1	29:22:090501:800/чзу1	Земли населенных пунктов	3751	Для размещения линейного объекта в целях обеспечения транспортной инфраструктурой земельных участков, предоставляемых многодетным семьям	сервитут
2	29:22:090501:3У2	Земли населенных пунктов	31111	Предоставление коммунальных услуг	аренда
3	29:22:090501:3У3	Земли населенных пунктов	332	Предоставление коммунальных услуг	аренда
<b>Итого</b>			<b>38599</b>		
<b>ВЛ 35 кВ "Цикломень - 2"</b>					
1	29:16:200401:3У9	Земли населенных пунктов	1482	Коммунальное обслуживание	аренда
2	29:16:200401:3У10	Земли населенных пунктов	83	Коммунальное обслуживание	аренда
3	29:16:200501:3У11	Земли с/х назначения*	9	Энергетика	аренда
4	29:16:0000000:5078/чзу1	Земли с/х назначения*	5	Для сельскохозяйственного производства	сервитут
<b>Итого</b>			<b>1579</b>		
<b>«Реконструкция ВЛ110 кВ «Архангельск-1, 2»</b>					
1	29:16:200401:3У4	Земли с/х назначения*	1943	Энергетика	аренда
2	29:16:200401:3У5	Земли с/х назначения*	93	Энергетика	аренда
3	29:16:200501:3У6	Земли с/х назначения*	1373	Энергетика	аренда
4	29:16:200501:3У7	Земли населенных пунктов	1349	Коммунальное обслуживание	аренда

№ п/п	Условный номер образуемого земельного участка (части)	Категория земель исходного земельного участка	Площадь образуемого земельного участка ( части), (кв.м)	Разрешенное использование земельного участка/ Характеристика части	Вид планируемого права/ вид обременения
1	2	3	4	5	6
5	29:16:200401:3У8	Земли с/х назначения*	92	Энергетика	аренда
6	29:16:203401:324/чзу1	Земли с/х назначения*	1825	Для сельскохозяйственного производства	сервитут
7	29:16:203401:1153/чзу1	Земли с/х назначения*	1652	Для сельскохозяйственного производства	сервитут
8	29:16:203401:1156/чзу1	Земли с/х назначения*	1736	Для сельскохозяйственного производства	сервитут
9	29:16:203401:1158/чзу1	Земли с/х назначения*	732	Для сельскохозяйственного производства	сервитут
10	29:16:203401:1160/чзу1	Земли с/х назначения*	2547	Для сельскохозяйственного производства	сервитут
<b>Итого</b>			<b>6667</b>		
<b>Реконструкция ВЛ 35 кВ "Заостровье"</b>					
1	29:16:0000000:3У12	Земли с/х назначения*	1215	Энергетика	аренда
2	29:16:203401:3У13	Земли промышленности**	68	Энергетика	аренда
3	29:16:203001:424/чзу1	Земли с/х назначения*	232	Для сельскохозяйственного производства	сервитут
4	29:16:203401:845/чзу1	Земли с/х назначения*	655	Для сельскохозяйственного производства	сервитут
5	29:16:203401:851/чзу1	Земли с/х назначения*	2012	Для сельскохозяйственного производства	сервитут
<b>Итого</b>			<b>6194</b>		
<b>Реконструкция ВЛ 110 кВ "Архангельская"</b>					
1	<b>29:16:0000000:3У14</b>	Земли с/х назначения*	3255	Энергетика	аренда
2	<b>29:16:0000000:3У15</b>	Земли промышленности**	130	Энергетика	аренда
3	<b>29:16:203401:851/чзу3</b>	Земли с/х назначения*	2663	Для сельскохозяйственного производства	сервитут
<b>Итого</b>			<b>6048</b>		

**Таблица 3 – Ведомость формируемых земельных участков для эксплуатации проектируемого линейного объекта (постоянный отвод) в системе координат МСК-29.**

№ п/п	Условный номер образуемого земельного участка (части)	Категория земель исходного земельного участка	Площадь образуемого земельного участка ( части), (кв.м)	Разрешенное использование земельного участка	Вид планируемого права/ вид обременения
1	2	3	4	5	6
<b>ВЛ135 кВ "Цигломень-1"</b>					
1	29:22:090501:3У3	Земли населенных пунктов	332	Энергетика	аренда
2	29:22:090501:800/чзу2	Земли населенных пунктов	30	Для размещения линейного объекта в целях обеспечения транспортной инфраструктурой земельных участков, предоставляемых многодетным семьям	аренда
<b>Итого</b>			<b>362</b>		
<b>ВЛ110 кВ «Цигломень-2»</b>					
1	29:16:200401:3У10(1)	Земли населенных пунктов	53	Коммунальное обслуживание	аренда
2	29:16:200401:3У10(2)	Земли населенных пунктов	30	Коммунальное обслуживание	аренда
<b>Итого</b>			<b>83</b>		
<b>ВЛ110 кВ «Архангельск-1, 2»</b>					
1	29:16:200501:3У5(1)	Земли промышленности**	41	Энергетика	аренда
2	29:16:200501:1158/чзу2	Земли с/х назначения*	19	Для сельскохозяйственного производства	аренда
3	29:16:200501:3У5(2)	Земли промышленности**	52	Энергетика	аренда

№ п/п	Условный номер образуемого земельного участка (части)	Категория земель исходного земельного участка	Площадь образуемого земельного участка ( части), (кв.м)	Разрешенное использование земельного участка	Вид планируемого права/ вид обременения
1	2	3	4	5	6
4	29:16:200501:1160/чзу2	Земли с/х назначения*	53	Для сельскохозяйственного производства	аренда
5	29:16:200501:1153/чзу2	Земли с/х назначения*	102	Для сельскохозяйственного производства	аренда
6	29:16:200501:1156/чзу2	Земли с/х назначения*	84	Для сельскохозяйственного производства	аренда
7	29:16:200501:ЗУ8	Земли населенных пунктов	92	Энергетика	аренда
<b>Итого</b>			<b>443</b>		
<b>Реконструкция ВЛ 35 кВ "Заостровье"</b>					
1	29:16:203401:ЗУ13	Земли промышленности**	68	Энергетика	аренда
2	29:16:203401:850/чзу1	Земли с/х назначения*	100	Для сельскохозяйственного производства	сервитут
3	29:16:203401:851/чзу1	Земли с/х назначения*	115	Для сельскохозяйственного производства	сервитут
<b>Итого</b>			<b>283 кв.м</b>		
<b>Реконструкция ВЛ 110 кВ "Архангельская 1, 2"</b>					
1	<b>29:16:0000000:ЗУ15</b>	Земли промышленности**	130	Энергетика	аренда
2	<b>29:16:203401:850/чзу1</b>	Земли с/х назначения*	100	Для сельскохозяйственного производства	сервитут
3	<b>29:16:203401:851/чзу1</b>	Земли с/х назначения*	115	Для сельскохозяйственного производства	сервитут

№ п/п	Условный номер образуемого земельного участка (части)	Категория земель исходного земельного участка	Площадь образуемого земельного участка ( части), (кв.м)	Разрешенное использование земельного участка	Вид планируемого права/ вид обременения
1	2	3	4	5	6
<b>Итого</b>			<b>345</b>		
<b>Итого (постоянный отвод для эксплуатации линейного объекта)</b>					

**Примечания:**

Земли с/х назначения\*-земли сельскохозяйственного назначения.

Земли промышленности\*\*- земель промышленности, энергетики, транспорта, связи, радиовещания, телевидения, информатики, земель для обеспечения космической деятельности, земель обороны, безопасности и земель иного специального назначения.

**6.2 Сведения о границах территории, в отношении которой утвержден проект межевания.**

**Таблица 4 – Координаты характерных точек границах территории, в отношении которой утвержден проект межевания в системе координат МСК-29.**

№ точки	Координаты	
	X	Y
1	2	3
н1	649880.17	2510396.51
н2	649882.67	2510411.36
н3	649886.07	2510431.49
н4	649824.94	2510441.90
н5	649536.76	2510490.98
н6	649521.24	2510501.90
н7	649455.49	2510548.18
н8	649423.50	2510570.69
н9	649190.50	2510853.06
н10	649168.64	2510879.55
н11	649062.35	2511008.36
н12	649039.89	2510989.83
н13	649039.92	2510969.79
н14	649057.91	2510957.18
н15	649168.68	2510822.94
н16	649398.82	2510544.04
н17	649436.82	2510517.29
н18	649499.92	2510472.88
н19	649522.71	2510456.84
н1	649880.17	2510396.51
н51	648250.56	2512248.35
н52	648267.41	2512258.13
н53	648162.42	2512435.30
н54	648024.54	2512667.99
н55	648021.56	2512673.02
н56	647998.84	2512711.37
н57	647996.69	2512714.99
н58	647953.31	2512788.22
н59	647952.87	2512788.28
н60	647968.22	2512754.11
н61	647983.57	2512720.06
н62	647984.92	2512716.38
н63	647995.56	2512694.25
н64	647998.36	2512688.09
н65	648002.90	2512678.90
н66	648005.23	2512674.04
н67	648026.94	2512629.63
н68	647999.58	2512675.81



№ точки	Координаты	
	X	Y
1	2	3
н69	647995.31	2512683.02
н70	647972.69	2512721.19
н71	647970.33	2512725.17
н72	647931.10	2512791.39
н73	647929.33	2512794.36
н74	647914.95	2512818.64
н75	647907.31	2512840.80
н76	647906.41	2512843.39
н77	647886.90	2512899.99
н78	647885.41	2512904.30
н79	647861.80	2512972.79
н80	647859.92	2512978.24
н81	647850.37	2513005.96
н82	647849.89	2513017.87
н83	647849.73	2513021.88
н84	647848.88	2513043.10
н85	647846.30	2513107.85
н86	647846.23	2513108.76
н87	647842.07	2513212.19
н88	647827.08	2513211.58
н89	647828.77	2513169.61
н90	647834.50	2513027.15
н91	647834.64	2513023.62
н92	647835.47	2513003.15
н93	647841.85	2512984.64
н94	647843.73	2512979.19
н95	647869.07	2512905.68
н96	647870.68	2512901.00
н97	647889.99	2512845.02
н98	647890.88	2512842.42
н99	647901.26	2512812.31
н100	647910.26	2512797.12
н101	647912.05	2512794.11
н102	647947.72	2512733.90
н103	647949.96	2512730.12
н104	647975.03	2512687.81
н105	647989.23	2512663.85
н106	648112.28	2512456.18
н107	648115.70	2512450.42
н108	648158.79	2512377.69
н109	648161.28	2512373.48
н110	648239.44	2512241.58
н111	648244.46	2512244.55
н51	648250.56	2512248.35
н156	647748.80	2513103.46
н157	647809.57	2513237.74

№ точки	Координаты	
	X	Y
1	2	3
н158	647816.37	2513238.15
н159	647824.79	2513239.15
н160	647854.58	2513304.67
н161	647845.34	2513323.12
н162	647841.93	2513324.59
н163	647843.39	2513328.05
н164	647838.12	2513342.99
н165	647831.05	2513339.89
н166	647815.32	2513305.32
н167	647822.03	2513290.00
н168	647813.15	2513274.50
н169	647806.59	2513273.66
н170	647804.96	2513273.45
н171	647806.98	2513257.80
н172	647805.65	2513252.61
н173	647804.03	2513249.52
н174	647740.90	2513110.17
н175	647738.65	2513104.25
н176	647747.36	2513100.29
н156	647748.80	2513103.46
н156	647748.80	2513103.46
н157	647809.57	2513237.74
н158	647816.37	2513238.15
н298	648141.69	2519716.39
н299	648139.61	2519817.37
н300	648051.66	2520185.78
н301	648050.14	2520184.55
н302	648040.56	2520178.08
н303	648036.21	2520175.14
н304	648023.12	2520229.99
н305	648021.97	2520234.78
н306	648020.74	2520239.92
н307	648008.11	2520297.67
н308	648007.02	2520302.67
н309	647991.86	2520371.95
н310	647990.77	2520376.92
н311	647983.88	2520408.41
н312	647969.47	2520404.12
н313	647978.65	2520362.15
н314	647979.74	2520357.18
н315	647994.93	2520287.73
н316	647996.03	2520282.73
н317	648006.12	2520236.58
н318	648009.87	2520220.90
н319	648011.01	2520216.11
н320	648022.93	2520166.17

№ точки	Координаты	
	X	Y
1	2	3
н321	648015.90	2520161.42
н197	648015.18	2520160.99
н322	648007.31	2520156.23
н198	648006.86	2520155.96
н199	648004.12	2520152.77
н200	648003.22	2520156.31
н201	648002.33	2520159.78
н202	647998.03	2520176.55
н203	647993.14	2520195.62
н204	647991.93	2520200.33
н205	647989.65	2520209.16
н206	647986.94	2520219.82
н207	647976.88	2520259.06
н208	647975.64	2520263.89
н209	647958.40	2520331.17
н210	647957.17	2520335.97
н211	647946.90	2520376.03
н212	647943.08	2520371.28
н213	647940.61	2520368.21
н214	647938.68	2520365.81
н215	647948.91	2520325.91
н216	647950.14	2520321.11
н217	647967.41	2520253.71
н218	647968.65	2520248.88
н219	647976.77	2520217.21
н220	647979.50	2520206.55
н221	647983.56	2520190.73
н222	647988.50	2520171.45
н223	647994.87	2520146.60
н224	647995.77	2520143.06
н225	647985.64	2520131.26
н226	648021.62	2519990.87
н227	648054.12	2519856.98
н228	648066.02	2519857.12
н229	648067.21	2519857.14
н230	648069.70	2519846.86
н231	648070.22	2519830.46
н232	648070.55	2519819.98
н233	648071.04	2519803.94
н234	648071.68	2519783.66
н235	648072.05	2519744.26
н236	648072.16	2519732.42
н237	648072.34	2519713.00
н238	648072.74	2519670.77
н239	648072.81	2519663.59
н240	648073.28	2519613.29
н241	648076.69	2519613.25

№ точки	Координаты	
	X	Y
1	2	3
н242	648080.42	2519613.21
н243	648082.01	2519613.19
н185	648083.78	2519613.18
н186	648083.22	2519672.91
н187	648082.91	2519706.47
н188	648082.47	2519752.42
н189	648082.00	2519789.54
н190	648081.80	2519795.85
н191	648080.18	2519848.19
н192	648077.66	2519857.26
н323	648078.68	2519857.27
н193	648082.49	2519857.32
н194	648092.98	2519846.67
н325	648101.20	2519838.32
н326	648107.19	2519813.21
н327	648109.26	2519712.90
н328	648109.88	2519682.79
н329	648111.89	2519585.07
н330	648126.89	2519585.39
н331	648124.68	2519692.90
н332	648123.86	2519732.80
н333	648122.16	2519815.13
н334	648121.69	2519817.07
н335	648130.87	2519805.15
н336	648132.05	2519729.38
н337	648132.16	2519722.19
н338	648135.59	2519689.43
н339	648135.70	2519682.77
н340	648137.11	2519590.60
н341	648144.28	2519590.75
н342	648142.12	2519695.69
н298	648141.69	2519716.39

**Таблица 5 – Координаты характерных точек формируемых земельных участков (частей) для реконструкции проектируемого линейного объекта (временный отвод) в системе координат МСК-29.**

<b>ВЛ35 кВ "Цигломень-1"</b>		
<b>29:22:090501:1:3У2 площадь - 31111 кв.м, в том числе:</b>		
<b>29:22:090501:1:3У2(1) - 12918 кв.м</b>		
н1	649880.17	2510396.51
н2	649882.67	2510411.36
н21	649871.74	2510419.49
н20	649864.33	2510422.53
н4	649824.94	2510441.90
н5	649536.76	2510490.98

н6	649521.24	2510501.90
н32	649513.08	2510491.61
н33	649502.41	2510476.26
н18	649499.92	2510472.88
н19	649522.71	2510456.84
н1	649880.17	2510396.51
н22	649868.50	2510411.63
н21	649871.74	2510419.49
н20	649864.33	2510422.53
н23	649861.10	2510414.66
н22	649868.50	2510411.63
н24	649669.12	2510446.58
н25	649670.38	2510453.97
н26	649666.44	2510454.64
н27	649665.18	2510447.25
н24	649669.12	2510446.58
н28	649531.82	2510468.46
н29	649535.05	2510476.32
н30	649527.65	2510479.36
н31	649524.42	2510471.49
н28	649531.82	2510468.46
29:22:090501:3Y2(3) - 14542 кв.м		
н17	649436.82	2510517.29
н34	649438.18	2510519.42
н7	649455.49	2510548.18
н8	649423.50	2510570.69
н9	649190.50	2510853.06
н15	649168.68	2510822.94
н16	649398.82	2510544.04
н17	649436.82	2510517.29
н35	649411.21	2510551.53
н36	649416.98	2510557.77
н37	649411.11	2510563.20
н38	649405.34	2510556.97
н35	649411.21	2510551.53
н39	649294.36	2510704.80
н40	649291.82	2510707.89
н41	649286.03	2510703.12
н42	649288.58	2510700.03
н39	649294.36	2510704.80
29:22:090501:3Y2(4) - 3651 кв.м		
н10	649168.64	2510879.55
н11	649062.35	2511008.36
н12	649039.89	2510989.83
н13	649039.92	2510969.79

н14	649057.91	2510957.18
н10	649168.64	2510879.55
н47	649066.42	2510979.30
н48	649063.72	2510986.83
н49	649055.72	2510983.96
н50	649058.42	2510976.43
н47	649066.42	2510979.30
<b>29:22:090501:3У3 площадь - 332 кв.м, в том числе:</b>		
29:22:090501:3У3(1) - 68 кв.м		
н22	649868.50	2510411.63
н21	649871.74	2510419.49
н20	649864.33	2510422.53
н23	649861.10	2510414.66
н22	649868.50	2510411.63
29:22:090501:3У3(2) - 30 кв.м		
н24	649669.12	2510446.58
н25	649670.38	2510453.97
н26	649666.44	2510454.64
н27	649665.18	2510447.25
н24	649669.12	2510446.58
29:22:090501:3У3(3) - 68 кв.м		
н28	649531.82	2510468.46
н29	649535.05	2510476.32
н30	649527.65	2510479.36
н31	649524.42	2510471.49
н28	649531.82	2510468.46
29:22:090501:3У3(4) - 68 кв.м		
н35	649411.21	2510551.53
н36	649416.98	2510557.77
н37	649411.11	2510563.20
н38	649405.34	2510556.97
н35	649411.21	2510551.53
29:22:090501:3У3(5) - 30 кв.м		
н39	649294.36	2510704.80
н40	649291.82	2510707.89
н41	649286.03	2510703.12
н42	649288.58	2510700.03
н39	649294.36	2510704.80
29:22:090501:3У3(6) - 68 кв.м		
н47	649066.42	2510979.30
н48	649063.72	2510986.83
н49	649055.72	2510983.96
н50	649058.42	2510976.43
н47	649066.42	2510979.30
<b>29:22:090501:800/чзу1 площадь - 3751 кв.м</b>		
н9	649190.50	2510853.06
н10	649168.64	2510879.55
н14	649057.91	2510957.18
н15	649168.68	2510822.94

н9	649190.50	2510853.06
<b>ВЛ 35 кВ "Цикломень - 2"</b>		
<b>29:16:200401:3У9 площадь - 1482 кв.м, в том числе:</b>		
29:16:200401:3У9(1)-21 кв.м		
н176	н176	н176
н156	н156	н156
н177	н177	н177
н174	н174	н174
н175	н175	н175
н176	н176	н176
29:16:200401:3У9(2)-1461 кв.м		
н156	н156	н156
н157	н157	н157
н179	н179	н179
н173	н173	н173
н174	н174	н174
н178	н178	н178
н156	н156	н156
н181	н181	н181
н182	н182	н182
н183	н183	н183
н184	н184	н184
н181	н181	н181
<b>29:16:200401:3У10 площадь - 83 кв.м, в том числе:</b>		
29:16:200401:3У10(1)-53 кв.м		
н156	н156	н156
н178	н178	н178
н174	н174	н174
н177	н177	н177
н156	н156	н156
29:16:200401:3У10(2)-30 кв.м		
н181	н181	н181
н182	н182	н182
н183	н183	н183
н184	н184	н184
н181	н181	н181
<b>29:16:200501:3У11 площадь - 9 кв.м, в том числе:</b>		
н179	н179	н179
н180	н180	н180
н172	н172	н172
н173	н173	н173
н179	н179	н179
<b>29:16:000000:5078/чзу1 площадь - 5 кв.м, в том числе:</b>		
н171	н171	н171
н180	н180	н180
н172	н172	н172
н171	н171	н171

<b>ВЛ 110 кВ "Архангельская 1, 2"</b>		
<b>29:16:200401:3У4 площадь - 1943 кв.м, в том числе:</b>		
29:16:200401:3У4(1)-1357 кв.м		
н51	648250.56	2512248.35
н118	648206.43	2512317.78
н119	648188.98	2512343.99
н120	648164.43	2512380.82
н121	648151.38	2512402.93
н122	648134.05	2512431.52
н123	648130.70	2512429.51
н124	648128.15	2512433.81
н125	648131.23	2512435.63
н114	648121.12	2512452.50
н106	648112.28	2512456.18
н107	648115.70	2512450.42
н126	648116.17	2512450.22
н127	648162.93	2512375.26
н128	648162.09	2512375.79
н108	648158.79	2512377.69
н109	648161.28	2512373.48
н129	648164.40	2512371.57
н130	648165.75	2512370.73
н131	648238.44	2512254.20
н132	648245.17	2512256.78
н133	648247.37	2512251.05
н134	648241.75	2512248.90
н111	648244.46	2512244.55
н51	648250.56	2512248.35
29:16:200401:3У4(2) - 211 кв.м		
н105	647989.23	2512663.85
н112	647994.39	2512677.44
н68	647999.58	2512675.81
н69	647995.31	2512683.02
н113	647995.26	2512680.94
н104	647975.03	2512687.81
н105	647989.23	2512663.85
29:16:200401:3У4(3) - 68 кв.м		
н70	647972.69	2512721.19
н71	647970.33	2512725.17
н102	647947.72	2512733.90
н103	647949.96	2512730.12
н70	647972.69	2512721.19
29:16:200401:3У4(4) - 52 кв.м		
н72	647931.10	2512791.39
н73	647929.33	2512794.36
н100	647910.26	2512797.12
н101	647912.05	2512794.11
н72	647931.10	2512791.39



29:16:200401:3У4(5) - 41 кв.м		
н75	647907.31	2512840.80
н76	647906.41	2512843.39
н97	647889.99	2512845.02
н98	647890.88	2512842.42
н75	647907.31	2512840.80
29:16:200401:3У4(6) - 71 кв.м		
н77	647886.90	2512899.99
н78	647885.41	2512904.30
н95	647869.07	2512905.68
н96	647870.68	2512901.00
н77	647886.90	2512899.99
29:16:200401:3У4(7) - 86 кв.м		
н79	647861.80	2512972.79
н80	647859.92	2512978.24
н93	647841.85	2512984.64
н94	647843.73	2512979.19
н79	647861.80	2512972.79
29:16:200401:3У4(8) - 57 кв.м		
н82	647849.89	2513017.87
н83	647849.73	2513021.88
н90	647834.50	2513027.15
н91	647834.64	2513023.62
н82	647849.89	2513017.87
<b>29:16:200401:3У5 площадь - 93 кв.м, в том числе:</b>		
29:16:200401:3У5(1) - 41 кв.м		
н133	648247.37	2512251.05
н132	648245.17	2512256.78
н131	648238.44	2512254.20
н134	648241.75	2512248.90
н133	648247.37	2512251.05
29:16:200401:3У5(2) - 52 кв.м		
н137	648139.74	2512434.86
н136	648137.18	2512439.16
н125	648131.23	2512435.63
н124	648128.15	2512433.81
н123	648130.70	2512429.51
н122	648134.05	2512431.52
н137	648139.74	2512434.86
<b>29:16:200401:324/чзу1 площадь - 1825 кв.м, в том числе:</b>		
29:16:200401:324/чзу1(1) - 723 кв.м		
н113	647995.26	2512680.94
н69	647995.31	2512683.02
н70	647972.69	2512721.19
н103	647949.96	2512730.12
н104	647975.03	2512687.81
н113	647995.26	2512680.94
29:16:200401:324/чзу1(2) - 1102 кв.м		
н71	647970.33	2512725.17

н72	647931.10	2512791.39
н101	647912.05	2512794.11
н102	647947.72	2512733.90
н71	647970.33	2512725.17
<b>29:16:200401:1153/чзу1 площадь - 1652 кв.м, в том числе:</b>		
29:16:200401:1153/чзу1(1) - 759 кв.м		
н73	647929.33	2512794.36
н74	647914.95	2512818.64
н75	647907.31	2512840.80
н98	647890.88	2512842.42
н99	647901.26	2512812.31
н100	647910.26	2512797.12
н73	647929.33	2512794.36
29:16:200401:1153/чзу1(2) - 893 кв.м		
н76	647906.41	2512843.39
н77	647886.90	2512899.99
н96	647870.68	2512901.00
н97	647889.99	2512845.02
н76	647906.41	2512843.39
<b>29:16:200401:1156/чзу1 площадь - 1736 кв.м, в том числе:</b>		
29:16:200401:1156/чзу1(1) - 1126 кв.м		
н78	647885.41	2512904.30
н79	647861.80	2512972.79
н94	647843.73	2512979.19
н95	647869.07	2512905.68
н78	647885.41	2512904.30
29:16:200401:1156/чзу1(2) - 610 кв.м		
н80	647859.92	2512978.24
н81	647850.37	2513005.96
н82	647849.89	2513017.87
н91	647834.64	2513023.62
н92	647835.47	2513003.15
н93	647841.85	2512984.64
н80	647859.92	2512978.24
<b>29:16:200401:1160/чзу1 площадь 2547 кв.м</b>		
н114	648121.12	2512452.50
н115	648093.95	2512498.86
н116	648073.29	2512536.78
н117	648038.79	2512605.39
н67	648026.94	2512629.63
н68	647999.58	2512675.81
н112	647994.39	2512677.44
н105	647989.23	2512663.85
н106	648112.28	2512456.18
н114	648121.12	2512452.50
<b>29:16:200401:1158/чзу1 площадь - 732 кв.м, в том числе:</b>		
29:16:200401:1158/чзу1(1) -621 кв.м		

н111	648244.46	2512244.55
н134	648241.75	2512248.90
н131	648238.44	2512254.20
н130	648165.75	2512370.73
н129	648164.40	2512371.57
н109	648161.28	2512373.48
н110	648239.44	2512241.58
н111	648244.46	2512244.55
<b>29:16:200401:1158/чзу1(2) - 111 кв.м.</b>		
н127	648162.93	2512375.26
н126	648116.17	2512450.22
н107	648115.70	2512450.42
н108	648158.79	2512377.69
н128	648162.09	2512375.79
н127	648162.93	2512375.26
<b>29:16:200401:3У6 площадь - 1373 кв.м, в том числе:</b>		
<b>29:16:200401:3У6(1) -374 кв.м</b>		
н84	647848.88	2513043.10
н85	647846.30	2513107.85
н135	647835.96	2513077.10
н84	647848.88	2513043.10
<b>29:16:200401:3У6(2) - 999 кв.м</b>		
н86	647846.23	2513108.76
н87	647842.07	2513212.19
н88	647827.08	2513211.58
н89	647828.77	2513169.61
н86	647846.23	2513108.76
н138	647840.24	2513208.67
н139	647829.59	2513209.15
н140	647829.20	2513200.53
н141	647839.85	2513200.05
н138	647840.24	2513208.67
<b>29:16:200401:3У7 площадь - 1349 кв.м</b>		
н83	647849.73	2513021.88
н84	647848.88	2513043.10
н135	647835.96	2513077.10
н85	647846.30	2513107.85
н86	647846.23	2513108.76
н89	647828.77	2513169.61
н90	647834.50	2513027.15
н83	647849.73	2513021.88
<b>29:16:200401:3У8 площадь - 92 кв.м</b>		
н138	647840.24	2513208.67
н139	647829.59	2513209.15
н140	647829.20	2513200.53
н141	647839.85	2513200.05
н138	647840.24	2513208.67
<b>ВЛ 35 кВ "Заостровье"</b>		
<b>29:16:000000:3У12 площадь - 1215 кв.м, в том числе:</b>		

29:16:000000:3Y12(1) - 384 KB.M		
Н243	648082.01	2519613.19
Н244	648080.76	2519659.65
Н245	648073.45	2519658.69
Н239	648072.81	2519663.59
Н240	648073.28	2519613.29
Н241	648076.69	2519613.25
Н242	648080.42	2519613.21
Н243	648082.01	2519613.19
29:16:000000:3Y12(2) - 63 KB.M		
Н188	648082.47	2519752.42
Н266	648082.18	2519783.87
Н189	648082.00	2519789.54
Н247	648078.91	2519775.19
Н188	648082.47	2519752.42
29:16:000000:3Y12(3) - 26 KB.M		
Н267	648077.73	2519782.75
Н273	648078.41	2519788.56
Н274	648078.46	2519791.65
Н275	648078.20	2519793.93
Н276	648077.58	2519796.18
Н277	648076.41	2519798.91
Н269	648074.79	2519801.47
Н268	648077.15	2519786.49
Н267	648077.73	2519782.75
29:16:000000:3Y12(4) - 420 KB.M		
Н190	648081.80	2519795.85
Н191	648080.18	2519848.19
Н192	648077.66	2519857.26
Н280	648077.59	2519854.00
Н281	648071.60	2519854.12
Н282	648071.67	2519857.19
Н229	648067.21	2519857.14
Н230	648069.70	2519846.86
Н231	648070.22	2519830.46
Н278	648072.42	2519816.49
Н190	648081.80	2519795.85
Н283	648079.67	2519844.10
Н284	648078.66	2519852.03
Н285	648070.23	2519850.96
Н286	648071.24	2519843.03
Н283	648079.67	2519844.10
29:16:000000:3Y12(5) - 38 KB.M		
Н224	647995.77	2520143.06
Н199	648004.12	2520152.77
Н200	648003.22	2520156.31
Н223	647994.87	2520146.60
29:16:000000:3Y12(6) - 232 KB.M		
Н201	648002.33	2520159.78

н202	647998.03	2520176.55
н289	647985.65	2520187.03
н203	647993.14	2520195.62
н204	647991.93	2520200.33
н221	647983.56	2520190.73
н222	647988.50	2520171.45
н201	648002.33	2520159.78
<b>29:16:000000:3У12(7) - 52 кв.м</b>		
н218	647968.65	2520248.88
н207	647976.88	2520259.06
н208	647975.64	2520263.89
н217	647967.41	2520253.71
н218	647968.65	2520248.88
<b>29:16:000000:3У12(8) - 52 кв.м</b>		
н216	647950.14	2520321.11
н209	647958.40	2520331.17
н210	647957.17	2520335.97
н215	647948.91	2520325.91
н216	647950.14	2520321.11
<b>29:16:000000:3У13 площадь - 68 кв.м</b>		
н283	648079.67	2519844.10
н284	648078.66	2519852.03
н285	648070.23	2519850.96
н286	648071.24	2519843.03
н283	648079.67	2519844.10
<b>29:16:203001:424/чзу1 площадь - 232 кв.м</b>		
н185	648083.78	2519613.18
н186	648083.22	2519672.91
н246	648078.80	2519672.05
н238	648072.74	2519670.77
н239	648072.81	2519663.59
н245	648073.45	2519658.69
н244	648080.76	2519659.65
н243	648082.01	2519613.19
н185	648083.78	2519613.18
<b>29:16:203401:845/чзу1 площадь -655 кв.м, в том числе:</b>		
<b>29:16:203401:845/чзу1(1) - 385 кв.м</b>		
н187	648082.91	2519706.47
н188	648082.47	2519752.42
н247	648078.91	2519775.19
н248	648075.68	2519754.65
н249	648073.56	2519735.37
н250	648077.01	2519726.55
н251	648077.31	2519720.06
н252	648078.01	2519713.19
н253	648078.60	2519707.27
н254	648079.20	2519707.02
н255	648079.82	2519706.81
н256	648080.44	2519706.64
н257	648081.08	2519706.50

н258	648081.72	2519706.40
н259	648081.93	2519706.38
н187	648082.91	2519706.47
29:16:203401:845/чзy1(2) - 48 кв.м		
н260	648073.16	2519707.82
н261	648074.14	2519712.20
н262	648074.55	2519715.23
н263	648075.19	2519721.61
н264	648074.89	2519726.60
н265	648072.44	2519732.08
н236	648072.16	2519732.42
н237	648072.34	2519713.00
н260	648073.16	2519707.82
29:16:203401:845/чзy1(3) - 213 кв.м		
н235	648072.05	2519744.26
н267	648077.73	2519782.75
н268	648077.15	2519786.49
н269	648074.79	2519801.47
н270	648074.66	2519801.62
н271	648073.61	2519802.63
н272	648072.48	2519803.53
н233	648071.04	2519803.94
н234	648071.68	2519783.66
н235	648072.05	2519744.26
29:16:203401:845/чзy1(4) - 9 кв.м		
н278	648072.42	2519816.49
н231	648070.22	2519830.46
н232	648070.55	2519819.98
н279	648071.22	2519819.24
н278	648072.42	2519816.49
<b>29:16:203401:851/чзy1 площадь - 2012 кв.м, в том числе:</b>		
29:16:203401:851/чзy1(1) - 153 кв.м		
н223	647994.87	2520146.60
н200	648003.22	2520156.31
н201	648002.33	2520159.78
н222	647988.50	2520171.45
н223	647994.87	2520146.60
29:16:203401:851/чзy1(2) - 92 кв.м		
н202	647998.03	2520176.55
н203	647993.14	2520195.62
н289	647985.65	2520187.03
н202	647998.03	2520176.55
29:16:203401:851/чзy1(3) - 633 кв.м		
н221	647983.56	2520190.73
н204	647991.93	2520200.33
н205	647989.65	2520209.16
н206	647986.94	2520219.82
н207	647976.88	2520259.06
н218	647968.65	2520248.88

н219	647976.77	2520217.21
н220	647979.50	2520206.55
н221	647983.56	2520190.73
29:16:203401:851/чзy1(4) - 730 кв.м		
н217	647967.41	2520253.71
н208	647975.64	2520263.89
н209	647958.40	2520331.17
н216	647950.14	2520321.11
н217	647967.41	2520253.71
29:16:203401:851/чзy1(5) - 404 кв.м		
н215	647948.91	2520325.91
н210	647957.17	2520335.97
н211	647946.90	2520376.03
н212	647943.08	2520371.28
н291	647946.17	2520371.53
н292	647946.63	2520365.74
н293	647940.84	2520365.28
н213	647940.61	2520368.21
н214	647938.68	2520365.81
н215	647948.91	2520325.91
<b>ВЛ 110 кВ "Архангельск 1, 2"</b>		
<b>29:16:0000000:3У14 площадь - 3255 кв.м, в том числе:</b>		
29:16:0000000:3У14(1) - 1478 кв.м		
н330	648126.89	2519585.39
н331	648124.68	2519692.90
н328	648109.88	2519682.79
н329	648111.89	2519585.07
н330	648126.89	2519585.39
н345	648123.31	2519586.37
н346	648123.15	2519594.26
н347	648115.27	2519594.10
н348	648115.44	2519586.20
н345	648123.31	2519586.37
29:16:0000000:3У14(2) - 1550 кв.м		
н332	648123.86	2519732.80
н333	648122.16	2519815.13
н334	648121.69	2519817.07
н350	648120.08	2519819.16
н325	648101.20	2519838.32
н326	648107.19	2519813.21
н327	648109.26	2519712.90
н353	648120.33	2519717.29
н332	648123.86	2519732.80
н349	648121.24	2519810.23
н350	648120.08	2519819.16
н351	648108.13	2519818.12
н352	648109.32	2519808.69
н349	648121.24	2519810.23

<b>29:16:0000000:3У14(3) - 74 кв.м</b>		
н319	648011.01	2520216.11
н304	648023.12	2520229.99
н305	648021.97	2520234.78
н318	648009.87	2520220.90
н319	648011.01	2520216.11
<b>29:16:0000000:3У14(4) - 77 кв.м</b>		
н316	647996.03	2520282.73
н307	648008.11	2520297.67
н308	648007.02	2520302.67
н315	647994.93	2520287.73
н316	647996.03	2520282.73
<b>29:16:0000000:3У14(5) - 76 кв.м</b>		
н314	647979.74	2520357.18
н309	647991.86	2520371.95
н310	647990.77	2520376.92
н313	647978.65	2520362.15
н314	647979.74	2520357.18
<b>29:16:0000000:3У15 площадь - 130 кв.м, в том числе:</b>		
<b>29:16:0000000:3У15(1) - 62 кв.м</b>		
н345	648123.31	2519586.37
н346	648123.15	2519594.26
н347	648115.27	2519594.10
н348	648115.44	2519586.20
н345	648123.31	2519586.37
<b>29:16:0000000:3У15(2) - 68 кв.м</b>		
н349	648121.24	2519810.23
н350	648120.08	2519819.16
н351	648108.13	2519818.12
н352	648109.32	2519808.69
н349	648121.24	2519810.23
<b>29:16:203401:851/чзу3 площадь - 2663 кв.м, в том числе:</b>		
<b>29:16:203401:851/чзу3(1)- 76 кв.м</b>		
н303	648036.21	2520175.14
н304	648023.12	2520229.99
н319	648011.01	2520216.11
н320	648022.93	2520166.17
н303	648036.21	2520175.14
<b>29:16:203401:851/чзу3(2)- 958 кв.м</b>		
н318	648009.87	2520220.90
н305	648021.97	2520234.78
н306	648020.74	2520239.92
н307	648008.11	2520297.67
н316	647996.03	2520282.73
н317	648006.12	2520236.58
н318	648009.87	2520220.90
<b>29:16:203401:851/чзу3(3)- 1065 кв.м</b>		
н315	647994.93	2520287.73
н308	648007.02	2520302.67



н309	647991.86	2520371.95
н314	647979.74	2520357.18
н315	647994.93	2520287.73
29:16:203401:851/чзз3(4)- 564 кв.м		
н313	647978.65	2520362.15
н310	647990.77	2520376.92
н311	647983.88	2520408.41
н312	647969.47	2520404.12
н313	647978.65	2520362.15

**Таблица 6 – Координаты характерных точек формируемых земельных участков для эксплуатации проектируемого линейного объекта (постоянный отвод) в системе координат МСК-29.**

<b>ВЛ 35 кВ "Цигломень 1"</b>		
<b>29:22:090501:ЗУЗ площадь - 332 кв.м, в том числе:</b>		
29:22:090501:ЗУЗ(1) - 68 кв.м		
н22	649868.50	2510411.63
н21	649871.74	2510419.49
н20	649864.33	2510422.53
н23	649861.10	2510414.66
н22	649868.50	2510411.63
29:22:090501:ЗУЗ(2) - 30 кв.м		
н24	649669.12	2510446.58
н25	649670.38	2510453.97
н26	649666.44	2510454.64
н27	649665.18	2510447.25
н24	649669.12	2510446.58
29:22:090501:ЗУЗ(3) - 68 кв.м		
н28	649531.82	2510468.46
н29	649535.05	2510476.32
н30	649527.65	2510479.36
н31	649524.42	2510471.49
н28	649531.82	2510468.46
29:22:090501:ЗУЗ(4) - 68 кв.м		
н35	649411.21	2510551.53
н36	649416.98	2510557.77
н37	649411.11	2510563.20
н38	649405.34	2510556.97
н35	649411.21	2510551.53
29:22:090501:ЗУЗ(5) - 30 кв.м		
н39	649294.36	2510704.80
н40	649291.82	2510707.89
н41	649286.03	2510703.12
н41	649286.03	2510703.12
н39	649294.36	2510704.80
29:22:090501:ЗУЗ(6) - 68 кв.м		
н47	649066.42	2510979.30
н48	649063.72	2510986.83
н49	649055.72	2510983.96

н50	649058.42	2510976.43
н47	649066.42	2510979.30
<b>ВЛ 35 кВ "Цикломень 2"</b>		
<b>29:16:200401:3У10 площадь - 83 кв.м, в том числе:</b>		
<b>29:16:200401:3У10(1)-53 кв.м</b>		
н156	647748.80	2513103.46
н178	647748.80	2513110.14
н174	647740.90	2513110.17
н177	647740.88	2513103.49
н156	647748.80	2513103.46
<b>29:16:200401:3У10(2)-30 кв.м</b>		
н181	647797.11	2513212.70
н182	647798.76	2513216.35
н183	647791.93	2513219.45
н184	647790.28	2513215.81
н181	647797.11	2513212.70
<b>ВЛ 110 кВ "Архангельская 1, 2"</b>		
<b>29:16:200501:3У5(1) площадь - 41 кв.м</b>		
н131	648238.44	2512254.20
н132	648245.17	2512256.78
н133	648247.37	2512251.05
н134	648241.75	2512248.90
н131	648238.44	2512254.20
<b>29:16:200501:1158/чзу2 площадь - 19 кв.м</b>		
н134	648241.75	2512248.90
н131	648238.44	2512254.20
н142	648236.14	2512253.31
н143	648238.34	2512247.59
н134	648241.75	2512248.90
<b>29:16:200501:3У5(2) площадь - 52 кв.м</b>		
н137	648139.74	2512434.86
н136	648137.18	2512439.16
н125	648131.23	2512435.63
н124	648128.15	2512433.81
н123	648130.70	2512429.51
н122	648134.05	2512431.52
н137	648139.74	2512434.86
<b>29:16:200501:1160/чзу2 площадь - 53 кв.м</b>		
н144	648025.03	2512628.45
н145	648022.48	2512632.75
н146	648013.44	2512627.40
н147	648015.99	2512623.10
н144	648025.03	2512628.45
<b>29:16:200501:1153/чзу2 площадь - 102 кв.м</b>		
н148	647915.34	2512814.14
н149	647911.77	2512821.85
н150	647900.88	2512816.81
н151	647904.45	2512809.10
н148	647915.34	2512814.14
<b>29:16:200501:1156/чзу2 площадь - 84 кв.м</b>		

н152	647849.50	2513002.23
н153	647848.20	2513009.11
н154	647836.41	2513006.89
н155	647837.71	2513000.01
н152	647849.50	2513002.23
<b>29:16:200401:ЗУ8 площадь - 92 кв.м</b>		
н141	647839.85	2513200.05
н138	647840.24	2513208.67
н139	647829.59	2513209.15
н140	647829.20	2513200.53
н141	647839.85	2513200.05
<b>ВЛ 35 кВ "Заостровье"</b>		
<b>29:16:000000:ЗУ13 площадь - 68 кв.м</b>		
н283	648079.67	2519844.10
н284	648078.66	2519852.03
н285	648070.23	2519850.96
н286	648071.24	2519843.03
н283	648079.67	2519844.10
<b>29:16:203401:850/чзу1 площадь - 100 кв.м</b>		
н294	648035.10	2519989.38
н295	648045.29	2519991.92
н296	648042.99	2520001.14
н297	648032.80	2519998.59
н294	648035.10	2519989.38
<b>29:16:203401:851/чзу2 площадь - 115 кв.м</b>		
н205	647989.65	2520209.16
н206	647986.94	2520219.82
н219	647976.77	2520217.21
н220	647979.50	2520206.55
н205	647989.65	2520209.16
<b>ВЛ 110 кВ "Архангельск 1, 2"</b>		
<b>29:16:0000000:ЗУ15 площадь - 130 кв.м, в том числе:</b>		
<b>29:16:0000000:ЗУ15(1) - 62 кв.м</b>		
н345	648123.31	2519586.37
н346	648123.15	2519594.26
н347	648115.27	2519594.10
н348	648115.44	2519586.20
н345	648123.31	2519586.37
<b>29:16:0000000:ЗУ15(2) - 68 кв.м</b>		
н349	648121.24	2519810.23
н350	648120.08	2519819.16
н351	648108.13	2519818.12
н352	648109.32	2519808.69
н349	648121.24	2519810.23
<b>29:16:203401:850/чзу2 площадь - 114 кв.м</b>		
н354	648066.82	2520040.51
н355	648064.59	2520049.74
н356	648052.93	2520046.93
н357	648055.15	2520037.70
н354	648066.82	2520040.51

<b>29:16:203401:851/чзу4(1) площадь - 114 кв.м</b>		
н358	648008.74	2520231.59
н359	648020.47	2520234.16
н360	648018.12	2520244.90
н361	648006.39	2520242.34
н358	648008.74	2520231.59
<b>29:16:203401:851/чзу4(2) площадь - 62 кв.м</b>		
н362	647982.71	2520396.26
н363	647981.35	2520404.04
н364	647973.59	2520402.68
н365	647974.95	2520394.91
н362	647982.71	2520396.26

**6.3 Перечень и сведения о площади образуемых земельных участков, которые будут отнесены к территориям общего пользования или имуществу общего пользования, в том числе в отношении которых предполагаются резервирование и (или) изъятие для государственных или муниципальных нужд.**

В рамках данного проекта не планируется образование земельных участков которые будут отнесены к территориям общего пользования или имуществу общего пользования, в том числе в отношении которых предполагаются резервирование и (или) изъятие для государственных или муниципальных нужд.

**6.4 Предложения по установлению публичного сервитута.**

Согласно статьи 39.37 Земельного кодекса Российской Федерации публичный сервитут устанавливается для использования земельных участков и (или) земель в том числе и для размещения объектов электросетевого хозяйства.

Проектируемый линейный объект пересекает проектируемую полосу отвода автомобильной дороги М-8 "Холмогоры" Москва-Ярославль-Вологда-Архангельск, подъезд к городу Северодвинск, сведения о которой содержатся в документации по планировке территории, утвержденной распоряжением Федерального дорожного агентства от 06.12.2018 г. № и 4345-р ( в редакции распоряжения от 01.04.2020 г. № 1210-р).

Согласно пп. 4.1 ст.25 федерального закона от 08.11.2007 N 257-ФЗ (ред. от 01.03.2020) "Об автомобильных дорогах и о дорожной деятельности в Российской Федерации и о внесении изменений в отдельные законодательные акты Российской Федерации" допускается использование гражданами или юридическими лицами

земельных участков в границах полос отвода автомобильных дорог (за исключением частных автомобильных дорог) в целях прокладки, переноса, переустройства инженерных коммуникаций, их эксплуатации на условиях публичного сервитута. При этом прекращение права постоянного (бессрочного) пользования данными земельными участками не требуется. Решения об установлении публичных сервитутов в отношении земельных участков в границах полос отвода автомобильных дорог принимаются органом государственной власти или органом местного самоуправления, уполномоченными на предоставление данных земельных участков владельцам автомобильных дорог, по заявлениям владельцев инженерных коммуникаций. Решения об установлении публичных сервитутов в отношении земельных участков в границах полос отвода автомобильных дорог общего пользования федерального значения принимаются федеральным органом исполнительной власти, осуществляющим функции по оказанию государственных услуг и управлению государственным имуществом в сфере дорожного хозяйства.

Цели, порядок и условия установления, плата за публичный сервитут устанавливаются главой V.7 Земельного кодекса Российской Федерации.

**Таблица 7 – Ведомость формируемого публичного сервитута, устанавливаемого для переустройства и эксплуатации ВЛ в границах полосы отвода автомобильной дороги**

№ п/п	Пикетаж трассы а/д	Наименование ВЛ	Наименование автомобильной дороги	Площадь земельных участков в установленных границах публичного сервитута, кв.м
1	2	3	4	6
1	ПК 1+10м	ВЛ 35 кВ "Цигломень 1"	Автомобильная дорога общего пользования федерального значения М-8 "Холмогоры" Москва-Ярославль-Вологда-Архангельск, подъезд к г.Северодвинск	3405
2	-	ВЛ 110 кВ "Архангельская 1, 2"		12117
3	-	ВЛ 35 кВ "Цигломень 2"		2632
4	ПК 0+69м, ПК 4+71м	ВЛ 110 кВ "Архангельская 1, 2"		18376

№ п/п	Пикетаж трассы а/д	Наименование ВЛ	Наименование автомобильной дороги	Площадь земельных участков в установленных границах публичного сервитута, кв.м
5	ПК 5+18м, ПК 1+05м	ВЛ 35 кВ "Заостровье"	Автомобильная дорога общего пользования федерального значения М-8 "Холмогоры" Москва-Ярославль-Вологда-Архангельск, подъезд к г.Северодвинск	10803
<b>Итого:</b>				47333

**Таблица 8 – Координаты характерных точек формируемых границ публичного сервитута, устанавливаемого для переустройства и эксплуатации ВЛ в границах полосы отвода автомобильной дороги в системе координат МСК-29.**

№ точки	Координаты	
	X	Y
1	2	3
<b>ВЛ35 кВ "Цигломень-1"</b>		
<b>площадь - 3405 кв.м, в том числе:</b>		
<b>577 кв.м</b>		
н2	649882.67	2510411.36
н3	649886.07	2510431.49
н4	649824.94	2510441.90
н20	649864.33	2510422.53
н21	649871.74	2510419.49
н2	649882.67	2510411.36
<b>2828 кв.м</b>		
н18	649499.92	2510472.88
н33	649502.41	2510476.26
н32	649513.08	2510491.61
н6	649521.24	2510501.90
н7	649455.49	2510548.18
н34	649438.18	2510519.42
н17	649436.82	2510517.29
н18	649499.92	2510472.88
<b>ВЛ 35 кВ "Цикломень - 2"</b>		
<b>площадь-2632 кв.м</b>		
н157	647809.57	2513237.74
н158	647816.37	2513238.15
н159	647824.79	2513239.15

№ точки	Координаты	
	X	Y
1	2	3
н160	647854.58	2513304.67
н161	647845.34	2513323.12
н162	647841.93	2513324.59
н163	647843.39	2513328.05
н164	647838.12	2513342.99
н165	647831.05	2513339.89
н166	647815.32	2513305.32
н167	647822.03	2513290.00
н168	647813.15	2513274.50
н169	647806.59	2513273.66
н170	647804.96	2513273.45
н171	647806.98	2513257.80
н180	647807.62	2513252.87
н179	647808.00	2513250.06
н157	647809.57	2513237.74
<b>ВЛ 110 кВ "Архангельская 1, 2"</b>		
<b>площадь-12117 кв.м</b>		
н52	648267.41	2512258.13
н53	648162.42	2512435.30
н54	648024.54	2512667.99
н55	648021.56	2512673.02
н56	647998.84	2512711.37
н57	647996.69	2512714.99
н58	647953.31	2512788.22
н59	647952.87	2512788.28
н60	647968.22	2512754.11
н61	647983.57	2512720.06
н62	647984.92	2512716.38
н63	647995.56	2512694.25
н64	647998.36	2512688.09
н65	648002.90	2512678.90
н66	648005.23	2512674.04
н67	648026.94	2512629.63
н117	648038.79	2512605.39
н116	648073.29	2512536.78
н115	648093.95	2512498.86
н114	648121.12	2512452.50
н125	648131.23	2512435.63
н136	648137.18	2512439.16
н137	648139.74	2512434.86
н122	648134.05	2512431.52
н121	648151.38	2512402.93
н120	648164.43	2512380.82
н119	648188.98	2512343.99
н118	648206.43	2512317.78
н51	648250.56	2512248.35
н52	648267.41	2512258.13

№ точки	Координаты	
	X	Y
1	2	3
<b>ВЛ 35 кВ "Заостровье"</b>		
<b>площадь-10803 кв.м</b>		
н194	648092.98	2519846.67
н195	648092.88	2519849.94
н196	648056.55	2519999.59
н197	648015.18	2520160.99
н198	648006.86	2520155.96
н199	648004.12	2520152.77
н224	647995.77	2520143.06
н225	647985.64	2520131.26
н226	648021.62	2519990.87
н227	648054.12	2519856.98
н228	648066.02	2519857.12
н229	648067.21	2519857.14
н282	648071.67	2519857.19
н287	648071.73	2519860.12
н288	648077.72	2519859.99
н192	648077.66	2519857.26
н193	648082.49	2519857.32
н194	648092.98	2519846.67
<b>ВЛ 110 кВ "Архангельск 1, 2" площадью 19079 кв.м, в том числе:</b>		
<b>площадью -18376 кв.м</b>		
н298	648141.69	2519716.39
н299	648139.61	2519817.37
н300	648051.66	2520185.78
н301	648050.14	2520184.55
н302	648040.56	2520178.08
н321	648015.90	2520161.42
н322	648007.31	2520156.23
н323	648078.68	2519857.27
н193	648082.49	2519857.32
н350	648120.08	2519819.16
н335	648130.87	2519805.15
н336	648132.05	2519729.38
н337	648132.16	2519722.19
н344	648140.66	2519716.09
н298	648141.69	2519716.39
<b>площадью - 703 кв.м</b>		
н341	648144.28	2519590.75
н342	648142.12	2519695.69
н343	648141.28	2519694.88
н338	648135.59	2519689.43
н339	648135.70	2519682.77
н340	648137.11	2519590.60
н341	648144.28	2519590.75



**Таблица 9 – Координаты характерных точек земельных участков (частей земельного участка), необходимых для размещения проектируемого объекта в границах подлежащих установлению придорожных полос автомобильной дороги, в системе МСК-29.**

№ точки	Координаты	
	X	Y
1	2	3
<b>ВЛ 110 кВ "Архангельская 1, 2"</b>		
29:16:200401:3У4(1)-1357 кв.м		
н51	648250.56	2512248.35
н118	648206.43	2512317.78
н119	648188.98	2512343.99
н120	648164.43	2512380.82
н121	648151.38	2512402.93
н122	648134.05	2512431.52
н123	648130.70	2512429.51
н124	648128.15	2512433.81
н125	648131.23	2512435.63
н114	648121.12	2512452.50
н106	648112.28	2512456.18
н107	648115.70	2512450.42
н126	648116.17	2512450.22
н127	648162.93	2512375.26
н128	648162.09	2512375.79
н108	648158.79	2512377.69
н109	648161.28	2512373.48
н129	648164.40	2512371.57
н130	648165.75	2512370.73
н131	648238.44	2512254.20
н132	648245.17	2512256.78
н133	648247.37	2512251.05
н134	648241.75	2512248.90
н111	648244.46	2512244.55
н51	648250.56	2512248.35
29:16:200401:3У4(2) - 211 кв.м		
н105	647989.23	2512663.85
н112	647994.39	2512677.44
н68	647999.58	2512675.81
н69	647995.31	2512683.02
н113	647995.26	2512680.94
н104	647975.03	2512687.81
н105	647989.23	2512663.85
29:16:200401:3У4(3) - 68 кв.м		
н70	647972.69	2512721.19
н71	647970.33	2512725.17
н102	647947.72	2512733.90
н103	647949.96	2512730.12

н70	647972.69	2512721.19
29:16:200401:3У4(4) - 52 кв.м		
н72	647931.10	2512791.39
н73	647929.33	2512794.36
н100	647910.26	2512797.12
н101	647912.05	2512794.11
н72	647931.10	2512791.39
29:16:200401:3У4(5) - 41 кв.м		
н75	647907.31	2512840.80
н76	647906.41	2512843.39
н97	647889.99	2512845.02
н98	647890.88	2512842.42
н75	647907.31	2512840.80
29:16:200401:3У4(6) - 71 кв.м		
н77	647886.90	2512899.99
н78	647885.41	2512904.30
н95	647869.07	2512905.68
н96	647870.68	2512901.00
н77	647886.90	2512899.99
29:16:200401:3У4(7) - 86 кв.м		
н79	647861.80	2512972.79
н80	647859.92	2512978.24
н93	647841.85	2512984.64
н94	647843.73	2512979.19
н79	647861.80	2512972.79
29:16:200401:3У4(8) - 57 кв.м		
н82	647849.89	2513017.87
н83	647849.73	2513021.88
н90	647834.50	2513027.15
н91	647834.64	2513023.62
н82	647849.89	2513017.87
29:16:200401:3У5(1) - 41 кв.м		
н133	648247.37	2512251.05
н132	648245.17	2512256.78
н131	648238.44	2512254.20
н134	648241.75	2512248.90
н133	648247.37	2512251.05
29:16:200401:3У5(2) - 52 кв.м		
н137	648139.74	2512434.86
н136	648137.18	2512439.16
н125	648131.23	2512435.63
н124	648128.15	2512433.81
н123	648130.70	2512429.51
н122	648134.05	2512431.52
н137	648139.74	2512434.86
29:16:200401:324/чзу1(1) -723 кв.м		
н113	647995.26	2512680.94
н69	647995.31	2512683.02

н70	647972.69	2512721.19
н103	647949.96	2512730.12
н104	647975.03	2512687.81
н113	647995.26	2512680.94
29:16:200401:324/чзy1(2) - 1102 кв.м		
н71	647970.33	2512725.17
н72	647931.10	2512791.39
н101	647912.05	2512794.11
н102	647947.72	2512733.90
н71	647970.33	2512725.17
29:16:200401:1153/чзy1(1) - 759 кв.м		
н73	647929.33	2512794.36
н74	647914.95	2512818.64
н75	647907.31	2512840.80
н98	647890.88	2512842.42
н99	647901.26	2512812.31
н100	647910.26	2512797.12
н73	647929.33	2512794.36
29:16:200401:1153/чзy1(2) - 893 кв.м		
н76	647906.41	2512843.39
н77	647886.90	2512899.99
н96	647870.68	2512901.00
н97	647889.99	2512845.02
н76	647906.41	2512843.39
29:16:200401:1156/чзy1(1) - 1126 кв.м		
н78	647885.41	2512904.30
н79	647861.80	2512972.79
н94	647843.73	2512979.19
н95	647869.07	2512905.68
н78	647885.41	2512904.30
29:16:200401:1156/чзy1(2) - 610 кв.м		
н80	647859.92	2512978.24
н81	647850.37	2513005.96
н82	647849.89	2513017.87
н91	647834.64	2513023.62
н92	647835.47	2513003.15
н93	647841.85	2512984.64
н80	647859.92	2512978.24
29:16:200401:1160/чзy1-2547 кв.м		
н114	648121.12	2512452.50
н115	648093.95	2512498.86
н116	648073.29	2512536.78
н117	648038.79	2512605.39
н67	648026.94	2512629.63
н68	647999.58	2512675.81
н112	647994.39	2512677.44
н105	647989.23	2512663.85
н106	648112.28	2512456.18

н114	648121.12	2512452.50
29:16:200401:1158/чзу1(1) -621 кв.м		
н111	648244.46	2512244.55
н134	648241.75	2512248.90
н131	648238.44	2512254.20
н130	648165.75	2512370.73
н129	648164.40	2512371.57
н109	648161.28	2512373.48
н110	648239.44	2512241.58
н111	648244.46	2512244.55
29:16:200401:1158/чзу1(2) - 111 кв.м.		
н127	648162.93	2512375.26
н126	648116.17	2512450.22
н107	648115.70	2512450.42
н108	648158.79	2512377.69
н128	648162.09	2512375.79
н127	648162.93	2512375.26
29:16:200401:3У6(1) -374 кв.м		
н84	647848.88	2513043.10
н85	647846.30	2513107.85
н135	647835.96	2513077.10
н84	647848.88	2513043.10
29:16:200401:3У6(2) - 999 кв.м		
н86	647846.23	2513108.76
н87	647842.07	2513212.19
н88	647827.08	2513211.58
н89	647828.77	2513169.61
н86	647846.23	2513108.76
н138	647840.24	2513208.67
н139	647829.59	2513209.15
н140	647829.20	2513200.53
н141	647839.85	2513200.05
н138	647840.24	2513208.67
29:16:200401:3У8 - 92 кв.м		
н138	647840.24	2513208.67
н139	647829.59	2513209.15
н140	647829.20	2513200.53
н141	647839.85	2513200.05
н138	647840.24	2513208.67
<b>ВЛ 110 кв Архангельская 1, 2</b>		
29:16:0000000:3У14/чзу1(1) - 1468 кв.м		
н330	648126.89	2519585.39
н330а	648124,75	2519689,26
н331а	648119,22	2519689,17
н328	648109.88	2519682.79
н329	648111.89	2519585.07
н330	648126.89	2519585.39

н345	648123.31	2519586.37
н346	648123.15	2519594.26
н347	648115.27	2519594.10
н348	648115.44	2519586.20
н345	648123.31	2519586.37
29:16:0000000:3У14/чзy1 (2) - 1471 кв.м		
н332	648123.86	2519732.80
н333	648122.16	2519815.13
н334	648121.69	2519817.07
н350	648120.08	2519819.16
н325	648101.20	2519838.32
н326	648107.19	2519813.21
н326а	648109,08	2519721,82
н353а	648121,4	2519722,02
н332	648123.86	2519732.80
н349	648121.24	2519810.23
н350	648120.08	2519819.16
н351	648108.13	2519818.12
н352	648109.32	2519808.69
н349	648121.24	2519810.23
29:16:0000000:3У14/чзy1 (3) - 74 кв.м		
н319	648011.01	2520216.11
н304	648023.12	2520229.99
н305	648021.97	2520234.78
н318	648009.87	2520220.90
н319	648011.01	2520216.11
29:16:0000000:3У15(1) - 62 кв.м		
н345	648123.31	2519586.37
н346	648123.15	2519594.26
н347	648115.27	2519594.10
н348	648115.44	2519586.20
н345	648123.31	2519586.37
29:16:0000000:3У15(2) - 68 кв.м		
н349	648121.24	2519810.23
н350	648120.08	2519819.16
н351	648108.13	2519818.12
н352	648109.32	2519808.69
н349	648121.24	2519810.23
29:16:203401:851/чзy5(1)- 76 кв.м		
н303	648036.21	2520175.14
н304	648023.12	2520229.99
н319	648011.01	2520216.11
н320	648022.93	2520166.17
н303	648036.21	2520175.14
29:16:203401:851/чзy5(2)- 292 кв.м		
н318	648009.87	2520220.90

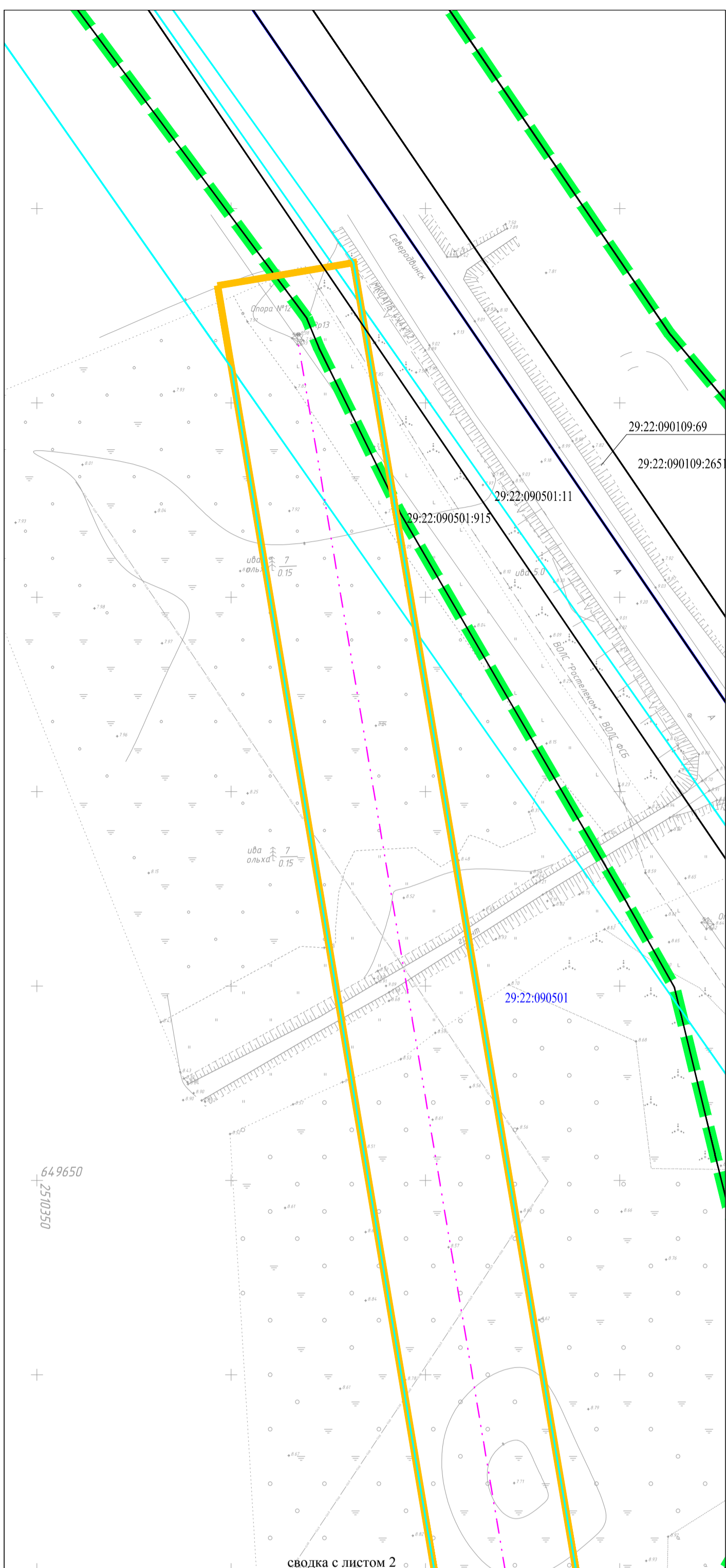
н305	648021.97	2520234.78
н306	648020.74	2520239.92
н306а	648018,37	2520250,74
н306б	648013,28	2520247,94
н306в	648004,79	2520242,66
н317	648006.12	2520236.58
н318	648009.87	2520220.90
<b>ВЛ 35 кВ "Заостровье"</b>		
29:16:000000:3У12/чзу1(1) - 384 кв.м		
н243	648082.01	2519613.19
н244	648080.76	2519659.65
н245	648073.45	2519658.69
н239	648072.81	2519663.59
н240	648073.28	2519613.29
н241	648076.69	2519613.25
н242	648080.42	2519613.21
н243	648082.01	2519613.19
29:16:000000:3У12/чзу1 (2) - 63 кв.м		
н188	648082.47	2519752.42
н266	648082.18	2519783.87
н189	648082.00	2519789.54
н247	648078.91	2519775.19
н188	648082.47	2519752.42
29:16:000000:3У12/чзу1 (3) - 26 кв.м		
н267	648077.73	2519782.75
н273	648078.41	2519788.56
н274	648078.46	2519791.65
н275	648078.20	2519793.93
н276	648077.58	2519796.18
н277	648076.41	2519798.91
н269	648074.79	2519801.47
н268	648077.15	2519786.49
н267	648077.73	2519782.75
29:16:000000:3У12/чзу1 (4) - 420 кв.м		
н190	648081.80	2519795.85
н191	648080.18	2519848.19
н192	648077.66	2519857.26
н280	648077.59	2519854.00
н281	648071.60	2519854.12
н282	648071.67	2519857.19
н229	648067.21	2519857.14
н230	648069.70	2519846.86
н231	648070.22	2519830.46
н278	648072.42	2519816.49
н190	648081.80	2519795.85
н283	648079.67	2519844.10
н284	648078.66	2519852.03

н285	648070.23	2519850.96
н286	648071.24	2519843.03
н283	648079.67	2519844.10
29:16:000000:3У12/чзy1 (5) - 38 кв.м		
н224	647995.77	2520143.06
н199	648004.12	2520152.77
н200	648003.22	2520156.31
н223	647994.87	2520146.60
29:16:000000:3У12/чзy1 (6) - 232 кв.м		
н201	648002.33	2520159.78
н202	647998.03	2520176.55
н289	647985.65	2520187.03
н203	647993.14	2520195.62
н204	647991.93	2520200.33
н221	647983.56	2520190.73
н222	647988.50	2520171.45
н201	648002.33	2520159.78
29:16:000000:3У13 - 68 кв.м		
н283	648079.67	2519844.10
н284	648078.66	2519852.03
н285	648070.23	2519850.96
н286	648071.24	2519843.03
н283	648079.67	2519844.10
29:16:203001:424/чзy1 - 232 кв.м		
н185	648083.78	2519613.18
н186	648083.22	2519672.91
н246	648078.80	2519672.05
н238	648072.74	2519670.77
н239	648072.81	2519663.59
н245	648073.45	2519658.69
н244	648080.76	2519659.65
н243	648082.01	2519613.19
н185	648083.78	2519613.18
29:16:203401:845/чзy1(5) - 313 кв.м		
н187a	648082,77	2519721,4
н188	648082.47	2519752.42
н247	648078.91	2519775.19
н248	648075.68	2519754.65
н249	648073.56	2519735.37
н250	648077.01	2519726.55
н250a	648077,25	2519721,31
н187a	648082,77	2519721,4
29:16:203401:845/чзy1(6) - 23 кв.м		
н262a	648075,16	2519721,28
н263	648075.19	2519721.61
н264	648074.89	2519726.60
н265	648072.44	2519732.08
н236	648072.16	2519732.42








н236а	648072,26	2519721,23
н262а	648075,16	2519721,28
29:16:203401:845/чзy1(3) - 213 кв.м		
н235	648072.05	2519744.26
н267	648077.73	2519782.75
н268	648077.15	2519786.49
н269	648074.79	2519801.47
н270	648074.66	2519801.62
н271	648073.61	2519802.63
н272	648072.48	2519803.53
н233	648071.04	2519803.94
н234	648071.68	2519783.66
н235	648072.05	2519744.26
29:16:203401:845/чзy1(4) - 9 кв.м		
н278	648072.42	2519816.49
н231	648070.22	2519830.46
н232	648070.55	2519819.98
н279	648071.22	2519819.24
н278	648072.42	2519816.49
29:16:203401:851/чзy1(1) - 153 кв.м		
н223	647994.87	2520146.60
н200	648003.22	2520156.31
н201	648002.33	2520159.78
н222	647988.50	2520171.45
н223	647994.87	2520146.60
29:16:203401:851/чзy1(2) - 92 кв.м		
н202	647998.03	2520176.55
н203	647993.14	2520195.62
н289	647985.65	2520187.03
н202	647998.03	2520176.55
29:16:203401:851/чзy1(6) - 341 кв.м		
н221	647983.56	2520190.73
н204	647991.93	2520200.33
н205	647989.65	2520209.16
н206	647986.94	2520219.82
н206а	647984,34	2520229,96
н218а	647974,99	2520224,15
н219	647976.77	2520217.21
н220	647979.50	2520206.55
н221	647983.56	2520190.73






**Раздел 7. "Материалы по обоснованию проекта межевания".**







Условные обозначения:

-  -граница территории, в отношении которой утвержден проект межевания ;
-  -ось проектируемой ВЛ 35 кВ;
-  -ось проектируемой ВЛ 110 кВ;
- 29:22:090501:800 -кадастровые номера земельных участков, сведения о которых содержатся в ГКН;
-  -границы земельных участков, сведения о которых содержатся в ГКН;
- 29:22:090501 -номер кадастрового квартала ;
-  -границы кадастрового квартала ;
-  -границы муниципальных образований, населенных пунктов.
-  -границы проектируемой полосы отвода автомобильной дороги ;

Зоны с особыми условиями использования территории:

-  -границы проектируемой придорожной полосы автомобильной автодороги ;
-  -границы устанавливаемого публичного сервитута в полосе отвода автомобильной автодороги ;
-  -охранная зона ВОЛС, ЛЭП, в том числе подлежащие установлению в связи с размещением проектируемого объекта\*.

Проектируемый объект\*-«Реконструкция ВЛ-110 кВ «Архангельск-1, 2» в Приморском районе Архангельской области в объеме освобождения земельного участка от объекта электроэнергетики (ООО «Автодороги», № 07-1095/18 от 20.02.2019) (1,86 км)» (ИП 000-11-1-01.12-2272); «Реконструкция ВЛ-35 кВ «Заостровье» в Приморском районе Архангельской области в объеме освобождения земельного участка от объекта электроэнергетики (ООО «Автодороги», № 07-1095/18 от 20.02.2019) (0,79 км)» (ИП 000-11-1-01.21-2170); «Реконструкция ВЛ-35 кВ «Цигломень-1» в Приморском районе Архангельской области в объеме освобождения земельного участка от объекта электроэнергетики (ООО «Автодороги», № 07-1095/18 от 20.02.2019) (0,850 км)» (ИП 000-11-1-01.21-2171); «Реконструкция ВЛ-35 кВ «Цигломень-2» в Приморском районе Архангельской области в объеме освобождения земельного участка от объекта электроэнергетики (ООО «Автодороги», № 07-1095/18 от 20.02.2019) с установкой дополнительной опоры в пролете опор №№ 40-41 (1 шт.)» (ИП 000-11-1-01.21-2172)

Проект межевания территории (Материалы по обоснованию)					
«Реконструкция ВЛ-110 кВ «Архангельск-1, 2» в Приморском районе Архангельской области в объеме освобождения земельного участка от объекта электроэнергетики (ООО «Автодороги», № 07-1095/18 от 20.02.2019) (1,86 км)» (ИП 000-11-1-01.12-2272); «Реконструкция ВЛ-35 кВ «Заостровье» в Приморском районе Архангельской области в объеме освобождения земельного участка от объекта электроэнергетики (ООО «Автодороги», № 07-1095/18 от 20.02.2019) (0,79 км)» (ИП 000-11-1-01.21-2170); «Реконструкция ВЛ-35 кВ «Цигломень-1» в Приморском районе Архангельской области в объеме освобождения земельного участка от объекта электроэнергетики (ООО «Автодороги», № 07-1095/18 от 20.02.2019) (0,850 км)» (ИП 000-11-1-01.21-2171); «Реконструкция ВЛ-35 кВ «Цигломень-2» в Приморском районе Архангельской области в объеме освобождения земельного участка от объекта электроэнергетики (ООО «Автодороги», № 07-1095/18 от 20.02.2019) с установкой дополнительной опоры в пролете опор №№ 40-41 (1 шт.)» (ИП 000-11-1-01.21-2172)					
Изм.	Кол. уч.	Лист	№ док.	Подпись	Дата
ПАО «МРСК Северо-Запада»					
			Стадия	Лист	Листов
			П	1	8
ГИП	Коканов		02.2020	Чертеж материалов по обоснованию проекта межевания Масштаб 1:1000.	
Разраб.	Скорюкова		02.2020		
Проверил	Коканов		02.2020		
Н.контр.	Коканов		02.2020		
ООО "ВПСК" 2020 г.					

сводка с листом 1

29:22:090111

29:22:090501:915

29:22:090111:52

29:22:000000:12623

29:22:090501:11

29:22:090501

29:22:090501:915

сводка с листом 3

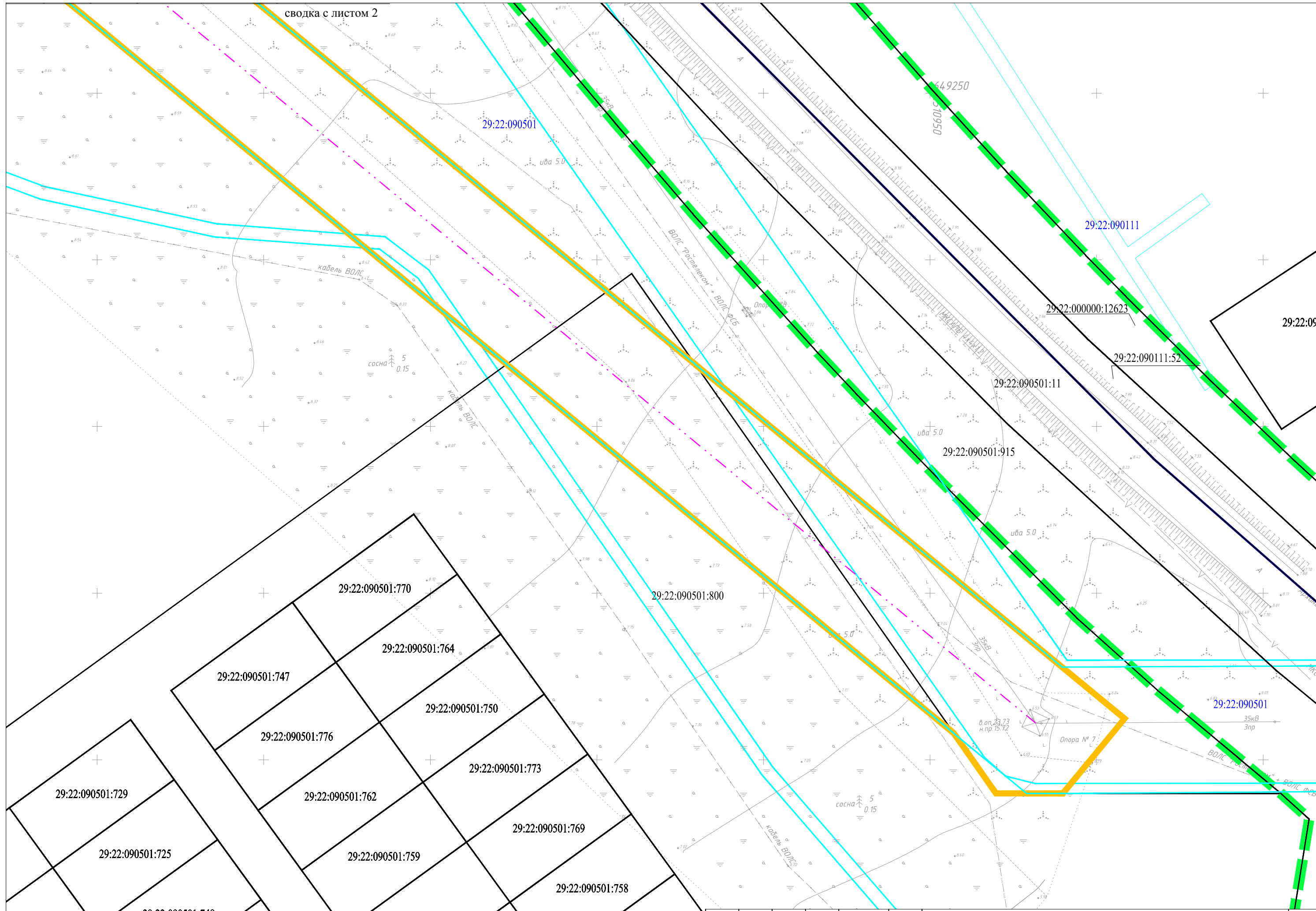
Изм.	Кол.уч.	Лист	№ док.	Подп.	Дата

Чертеж материалов по  
обоснованию проекта межевания  
Масштаб 1:1000.

Лист  
2



сводка с листом 2

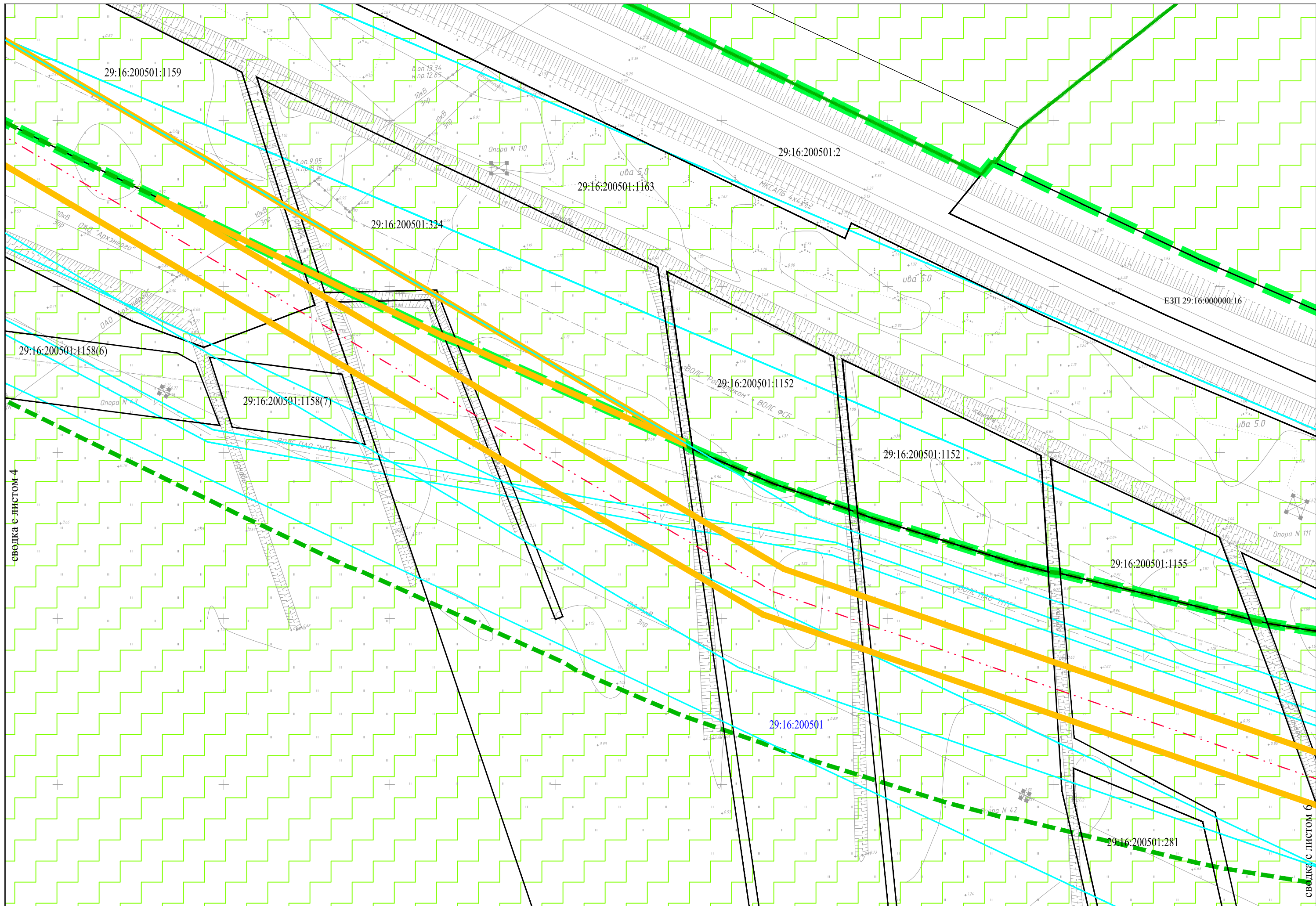


90501:723	29:22:090501:729	29:22:090501:725	29:22:090501:748	29:22:090501:747	29:22:090501:770	29:22:090501:764	29:22:090501:750	29:22:090501:776	29:22:090501:773	29:22:090501:762	29:22:090501:759	29:22:090501:769	29:22:090501:758	29:22:090501:766
-----------	------------------	------------------	------------------	------------------	------------------	------------------	------------------	------------------	------------------	------------------	------------------	------------------	------------------	------------------

Изм.	Кол.уч.	Лист	№ док.	Подп.	Дата

Чертеж материалов по обоснованию проекта межевания  
Масштаб 1:1000.



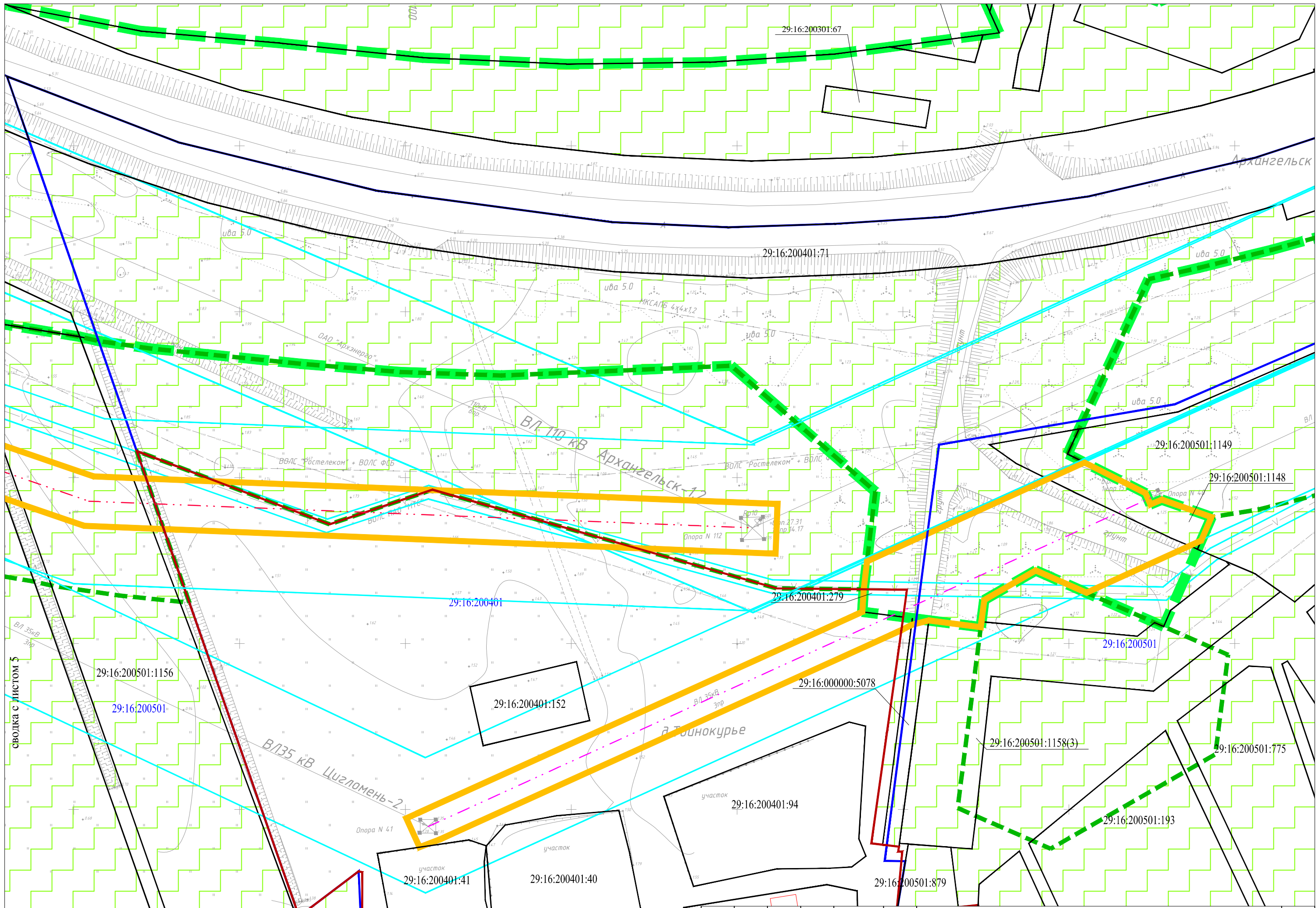


сводка с листом 4

сводка с листом 6

Изм.	Кол.уч.	Лист	№ док.	Подп.	Дата

Чертеж материалов по обоснованию проекта межевания  
Масштаб 1:1000.



сводка с листом 5

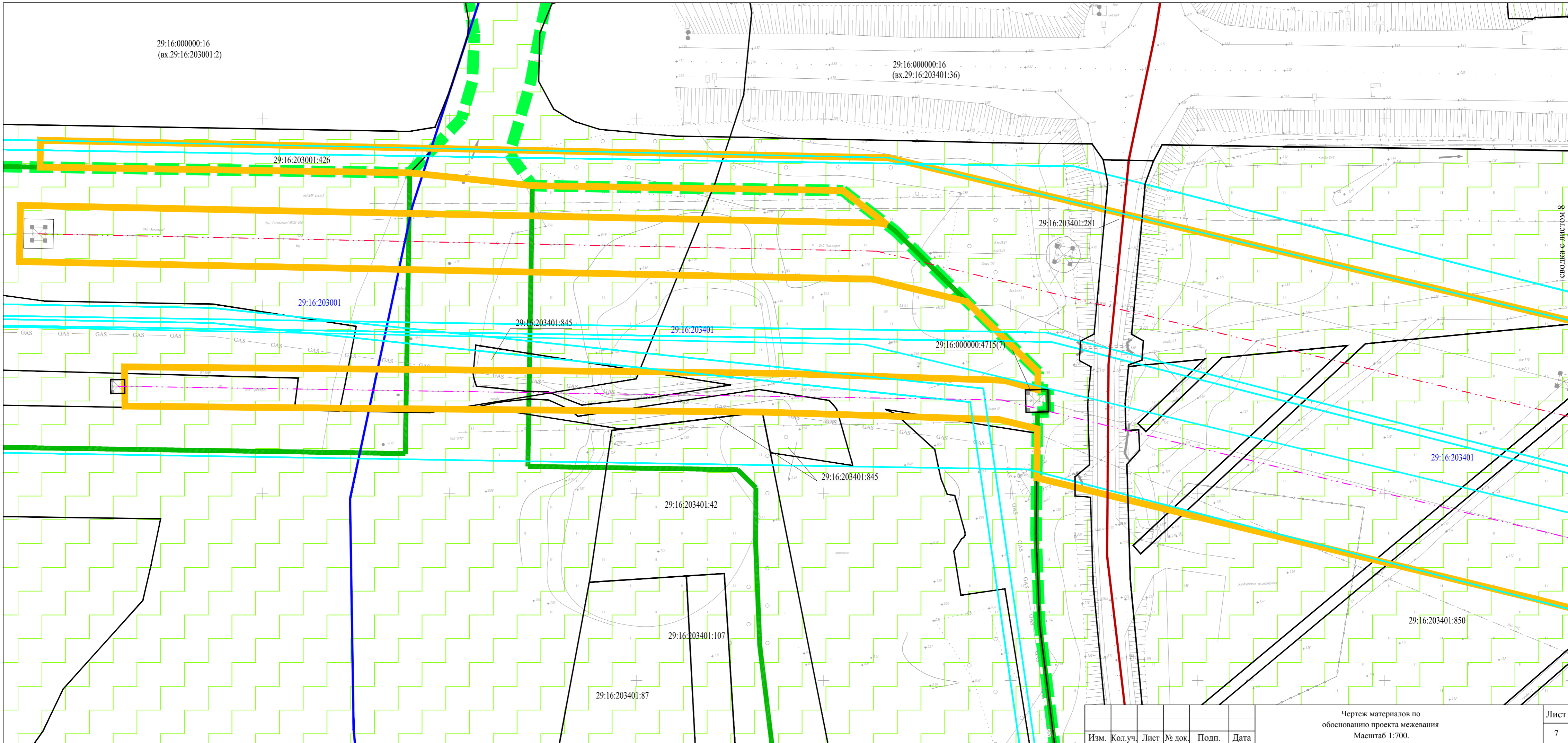
Изм.	Кол.уч.	Лист	№ док.	Подп.	Дата

Чертеж материалов по обоснованию проекта межевания  
 Масштаб 1:1000.

Лист  
6

29:16:000000:16  
(вх.29:16:203001:2)

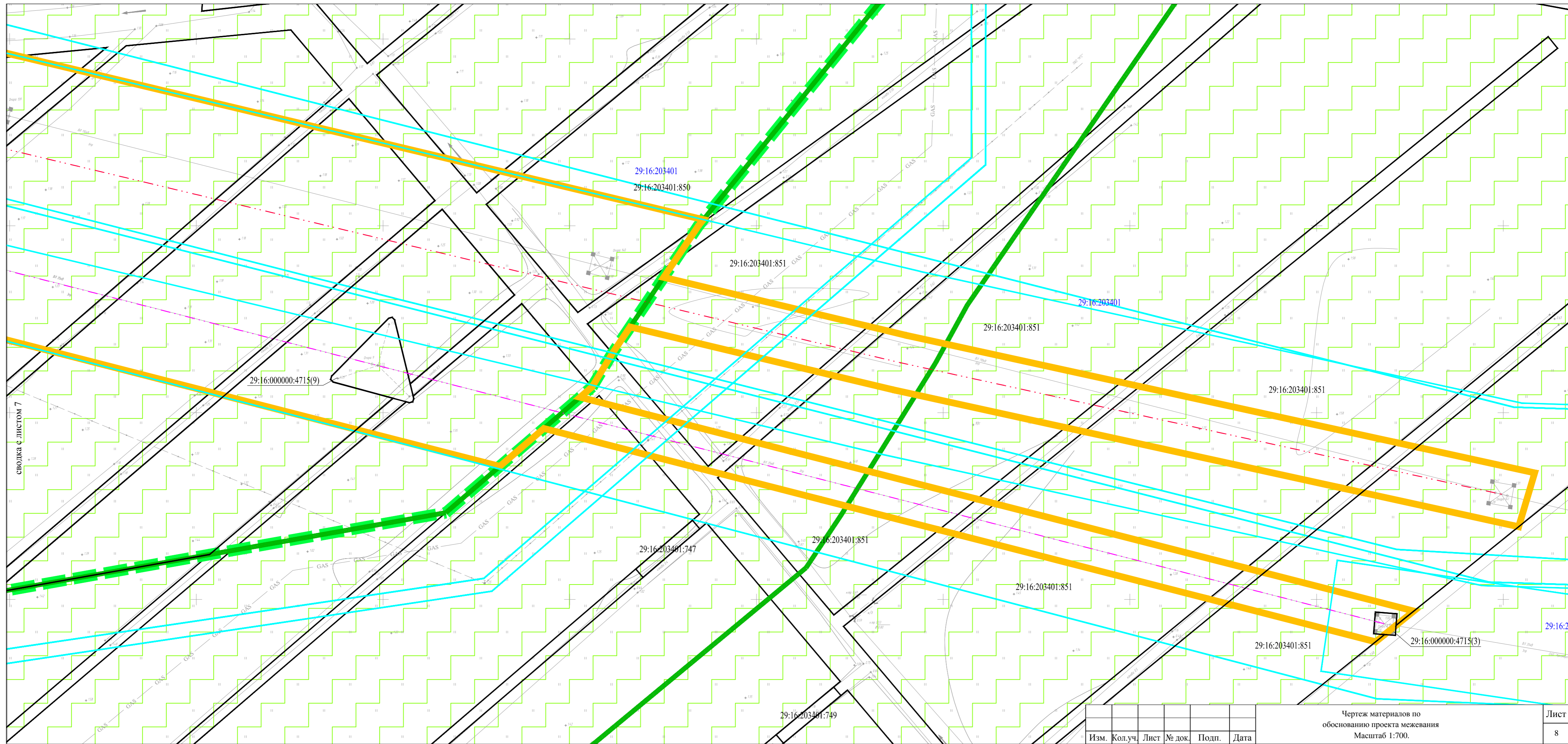
29:16:000000:16  
(вх.29:16:203401:36)



сводка с листом 8

Изм.	Кол.уч.	Лист	№ док.	Подп.	Дата	Чертеж материалов по обоснованию проекта межевания Масштаб 1:700.	Лист
							7





СВОДКА С ЛИСТОМ 7

29:16:000000:4715(9)

29:16:203401

29:16:203401:850

29:16:203401:851

29:16:203401

29:16:203401:851

29:16:203401:851

29:16:203401:747

29:16:203401:851

29:16:203401:851

29:16:203401:749

29:16:203401:851

29:16:000000:4715(3)

29:16:2

Изм.	Кол.уч.	Лист	№ док.	Подп.	Дата

Чертеж материалов по обоснованию проекта межевания  
Масштаб 1:700.

Лист

8